



OBEC MILOSLAVOV

Miloslavov 181, 900 42

Vaša žiadosť zo dňa
15.01.2020

Naše číslo
SU-2961-790/2020/Me

Vybavuje / linka
Ing. Danica Meršaková
0905/724 185
danica.mersakova@miloslavov.sk

V Miloslavove
27.01.2020

Vec : Oznámenie verejnou vyhláškou o začatí územného konania o umiestnení líniovej stavby, upustenie od ústneho konania a miestneho zisťovania.

Obec Miloslavov, ako príslušný stavebný úrad I.stupňa podľa § 117 ods.1 zákona č.50/1976 Zb. o územnom plánovaní a stavebnom poriadku v znení neskorších predpisov (stavebný zákon), na základe návrhu zo dňa 15.01.2020 navrhovateľa : **Slovak Telekom, a. s.**, Bajkalská 28, 817 62 Bratislava, v zastúpení firmou Nevitel, a. s., Kračanská cesta 40, 929 01 Dunajská Streda, IČO: 36 240 826 na vydanie rozhodnutia o umiestnení líniovej stavby: „**FTTH_SC_IBV Miloslavov_RZ 18-Ib**“ na pozemkoch parc. č. **133/3, 133/80 až 98, 133/-564,-560,-530,-547,-545,-544,-543,-542** k. ú. **Miloslavov**, tunajší stavebný úrad podľa § 36 ods.1,4 stavebného zákona a § 18 ods.3 zákona č. 71/1967 Zb. o správnom konaní v znení neskorších predpisov

oznamuje začatie územného konania verejnou vyhláškou

dotknutým orgánom a všetkým známym a neznámym účastníkom územného konania.
Dňom podania návrhu bolo začaté správne konanie.

Názov stavby: „**FTTH_SC_IBV Miloslavov_RZ 18-Ib**“

Umiestnenie stavby: Miloslavov - miestna časť Miloslava RZ 11,
parcely 133/3, 133/80 až 98, 133/-564,-560,-530,-547,-545,-544,-543,-542 k.
ú. Miloslavov

Druh stavby: inžinierska líniová stavba

Popis a umiestnenie stavby:

Účelom líniovej stavby je vybudovanie novej optickej prístupovej siete v štandarde FTTH výstavbou mikrotrubičkového systému v obci Miloslavov, investorom a telekomunikačným operátorom - spoločnosťou Slovak Telekom, a.s.. Investícia spočíva vo vybudovaní novej optickej zemnej siete a optických zemných prípojk do rodinných domov a všetkých objektov občianskej vybavenosti.

Pre výstavbu navrhovaných telekomunikačných trás budú použité multirúry – trubičky o priemere 7/4 mm (sekundárna časť siete) a 12/8 mm (primárna časť siete) v extraviláne obce Miloslavov v novej IBV lokalite RZ 18-Ib. Technológia výstavby vyžaduje cca po 500 m úsekoch umiestnenie vonkajších optických skriňových rozvádzačov (PODB), situovaných vo verejnom priestranstve v uličnom páse. Výkopy sú navrhované prevažne v nespevnených plochách vo voľnom teréne pred stavebnou úpravou terénu. Do primárnej siete budú zafúknuté optické minikáble OMK a do sekundárnej siete budú zafúknuté optické káblové zväzky.

Celková dĺžka výkopu:

758 m.

Pri výkopových prácach sa bude dbať na to, aby nedošlo k poškodeniu zelene, stromov a ich koreňových systémov. Počas výkopových prác nesmie zostať kábelová ryha odokrytá, ale musí sa zakryť drevenými doskami. Po vykonaní stavebno-montážnych prác sa všetky spevnené plochy, rastlinný terén ako aj ostatné typy povrchov uvedú do pôvodného stavu.

Siete budú umiestnené pozdĺž miestnej obslužnej komunikácie v chodníku alebo zelenom páse na parcelách.

Projektovaná trasa nebude v súbehu s cestou I., II., III. triedy. Križovanie všetkých komunikácií, chodníkov a spevnených plôch bude vykonané podvrtaním, s uložením mikrotrubiek do plastovej chráničky bez obmedzenia prevádzky na komunikáciách.

V prípade, že sú v mieste križovania uložené iné podzemné siete, ktoré by mohli byť pri podvrtávaní poškodené, alebo podvrtanie klasickými prostriedkami nie je z hľadiska tvrdosti zeminy možné, môže byť križovanie vykonané prekopením, ale len za súhlasu prevádzkovateľa komunikácie. V prípade nesúhlasu prevádzkovateľa komunikácie s prekopením bude musieť byť na podvrtanie použitá iná technológia, napr. mikrotunelovanie. Prípadné porušenie povrchu komunikácií a chodníkov bude po výstavbe uvedené do pôvodného stavu. Vedenie trasy pozdĺž pozemných komunikácií bude riešené v zmysle cestného zákona č. 135/1961 Zb. v znení neskorších predpisov. V zastavanom území budú telekomunikačné prvky uložené v ryhe vyznačené výstražnou fóliou.

Nakoľko je pre územie spracovaná územnoplánovacia dokumentácia, na základe ktorej je možné návrh na vydanie územného rozhodnutia posúdiť, stavebný úrad podľa § 36 ods.2 stavebného zákona upúšťa od ústneho konania. Účastníci konania môžu svoje pripomienky a námietky uplatniť do **7 pracovných dní** odo dňa doručenia tohto oznámenia, na neskoršie podané námietky sa neprihliadne.

Dotknuté orgány oznámia svoje stanoviská v rovnakej lehote, v ktorej môžu uplatniť svoje pripomienky a námietky účastníci územného konania. Ak niektorý z orgánov potrebuje na riadne posúdenie návrhu dlhší čas, stavebný úrad na jeho žiadosť určenú lehotu pred jej uplynutím primerane predĺži. Ak dotknutý orgán, ktorý bol vyrozumený o začatí územného konania neoznámia v určenej alebo predĺženej lehote svoje stanovisko k navrhovanej stavbe, má sa za to, že so stavbou z hľadiska ním sledovaných záujmov súhlasí.

Stavebný úrad upozorňuje účastníkov konania, že v odvolacom konaní po vydaní územného rozhodnutia sa neprihliada na námietky a pripomienky, ktoré neboli uplatnené v prvostupňovom konaní v určenej lehote, hoci uplatnené mohli byť (v zmysle § 42 ods. 5 stavebného zákona).

Do podkladov rozhodnutia možno nahliadnuť na stavebnom úrade počas stránkových dní v pondelok a v stredu od 8.00 – 16.45 hod., s obednou prestávkou od 12.00 – 13.00.


Stavebník najneskôr do 15 dní po zvesení oznámenia verejnou vyhláškou doloží do spisu:

- súhlasné stanovisko Okresného úradu Senec – odbor ŽP, úsek ŠVS, PaLO
- stanovisko AVS, s.r.o.,
- stanovisko RÚ VZ Bratislava.

Ak sa niektorý z účastníkov konania nechá zastupovať, predloží jeho zástupca overenú plnú moc na predmet konania s podpisom toho účastníka konania, ktorý sa nechá zastupovať.

Obec Miloslavov
Miloslavov 181
900 42 Miloslavov
IČO: 00 304 948 DIČ: 2020662182

Milan B a d' a n s k ý
starosta obce



Príloha: situačný výkres vedenia líniovej stavby v M 1:500

Verejná vyhláška

Toto oznámenie o začatí územného konania o umiestnení líniovej stavby sa v zmysle § 36 ods.4 stavebného zákona oznamuje účastníkom konania verejnou vyhláškou a vyvesí sa po dobu 15 dní na úradnej tabuli Obce Miloslavov. Súčasne sa zverejní na webovom sídle obce Miloslavov podľa § 26 ods. 2 zákona č. 71/1967 Zb. o správnom konaní po dobu 15 dní. Posledný deň tejto lehoty je dňom doručenia.

Vyvesené dňa:

Zvesené dňa:



.....
odtlačok úradnej pečiatky a podpis
oprávnenej osoby vyhlášku zverejniť

Oznámenie sa doručí verejnou vyhláškou účastníkom konania :

1. Slovak Telekom, a.s. Bajkalská 28, 81762 Bratislava
2. Nevitel, a. s., Kračanská cesta 40, 92901 Dunajská Streda
3. Znáмым aj neznáмым právnickým a fyzickým osobám - všetkým účastníkom podľa § 36 ods. 4 stavebného zákona, ktorých vlastnícke a iné práva môžu byť umiestnením líniovej stavby priamo dotknuté.

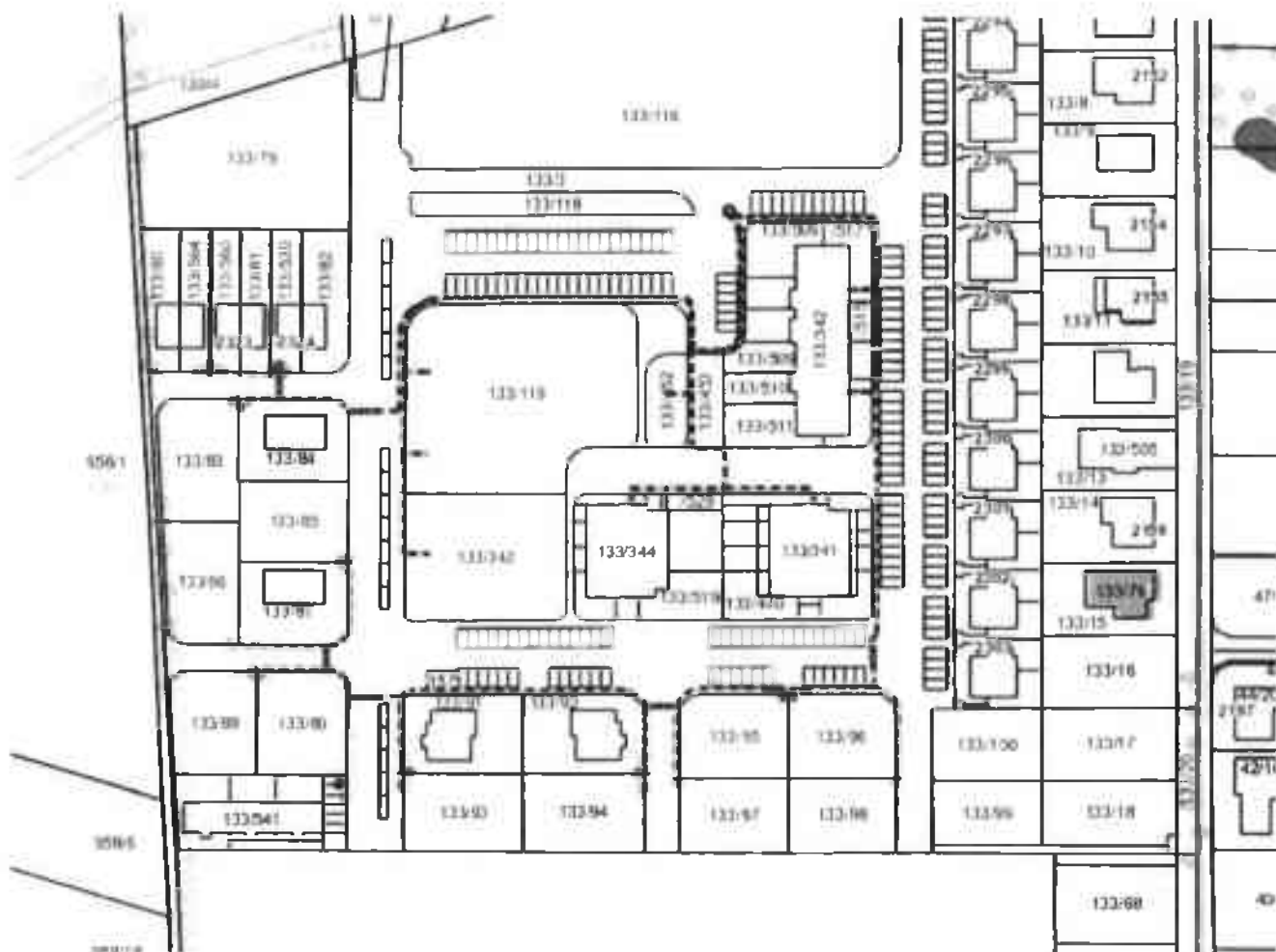
Dotknuté orgány a organizácie :

1. Okresný úrad Senec – odbor ŽP, úsek OPaK, Hurbanova 21, 903 01 Senec
2. Okresný úrad Senec – odbor ŽP, úsek OH, Hurbanova 21, 903 01 Senec
3. Okresný úrad Senec – odbor KR, Hurbanova 21, 903 01 Senec
4. Okresný úrad Senec – odbor CDaPK, Hurbanova 21, 903 01 Senec
5. Okresný úrad Senec - odbor ŽP, Štátna vodná správa, Hurbanova 21, 903 01 Senec
6. Okresný úrad Senec – pozemkový a lesný odbor, Hurbanova 21, 903 01 Senec
7. BVS,a. s., Prešovská 48, 826 46 Bratislava 29
8. Západoslovenská distribučná,a. s., Čulenova 6, 811 46 Bratislava 1
9. SPP-distribúcia,a. s., Mlynské Nivy 44/b, 825 11 Bratislava 26
10. Ministerstvo obrany SR, Agentúra správy majetku, Za kasárňou 3, 832 47 Bratislava
11. Okresné riaditeľstvo hasičského a záchranného zboru, Hasičská 4, 902 11 Pezinok
12. Slovak Telekom a. s. Bajkalská 28, 817 62 Bratislava
13. HYDROMELIORÁCIE,š.p., Vrakunská 29, 825 63 Bratislava 211
14. Progres-TS, s.r. o., Kosodrevinová 42, 821 07 Bratislava
15. Regionálne cesty Bratislava, a. s., Čučoriedková 6, 827 12 Bratislava
16. Okresné riaditeľstvo PZ, Okresný dopravný inšpektorát v Senci, Hollého 8, 903 01 Senec

17. Úrad bratislavského samosprávneho kraja, Odbor dopravy, Sabinovská 16, 820 05 Bratislava
18. MDV SR, Útvar vedúceho hygienika rezortu, oddelenie oblastného hygienika, Nám. Slobody 6,
810 05 Bratislava
19. Krajský pamiatkový úrad Bratislava, Lešková 17, 811 04 Bratislava

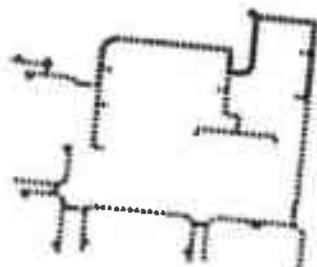
Na vedomie:

Slovak Telekom, a.s. Bajkalská 28, 81762 Bratislava
Nevitel, a. s., Kračanská cesta 40, 92901 Dunajská Streda
Stavebný úrad - spis



Legenda:

Riešená lokalita



NEVITEL a.s.
Kračanská cesta 40
929 01 Dvorná Streda
SR



INVESTOR: Slovak Telekom, a.s.

NÁZOV STAVBY:
FTTH_SC_IBV Miloslavov_RZ18_Ib

OBŠAH VÝKRESU:
Mapa širších vzťahov

HL. PROJEKTANT	VYPRACOVAL
ING SILVIA KOLEŠOVÁ	DIANA TÓTH

ČÍSLO (ŠAP)	Y-19-012691_79	STUPEŇ	DÚR
HOST	Miloslavov	FORMÁT	A4

ZAKAZK. Č.	STL19SCMIOV11	VÝKRES Č.
DÁTUM	11/2019	
MIERKA	1:2000	

L.1