

Č.VDZ	Lokalita / Ulica	Správca komunikácie	Vodorovné DZ		Parametre [m, m ²] ^{*2}			Farba ^{*3}	Poznámka
			Typ	Stav ^{*1}	Dĺžka [m]	Šírka [m]	Plocha [m ²]		
VZ01	Okružná	Obec	V6a	Obnoviť	10	3	15,00		
VZ02	Okružná	Obec	V6a	Obnoviť	10	3	15,00		
VZ03	Okružná	Obec	V6a	Obnoviť	10	3	15,00		
VZ04	Hlavná (III/1054)	RSC BSK	V6a	Pridať	9	3	13,50		*Samostatný projekt
VZ05	Sládkovičova	Obec	V6b	Odstrániť	9	3	13,50		
VZ06	Hurbanova	Obec	V6b	Odstrániť	9	3	13,50		
VZ07	Hlavná (III/1054)	RSC BSK	V6a	Vyhovuje	6	3	9,00		
VZ08	Hlavná (III/1054)	RSC BSK	V6a	Obnoviť	6	3	9,00		
VZ09	Hlavná (III/1054)	RSC BSK	V16	Pridať	3	0,5	15,00		
VZ10	Hlavná (III/1055)	RSC BSK	V16	Pridať	3	0,5	15,00		
VZ11	Hlavná (III/1055)	RSC BSK	V6a	Vyhovuje	6	3	9,00		
VZ12	Spojňá (III/1054)	RSC BSK	V6a	Pridať	7	3	10,50		*Samostatný projekt
VZ13	Spojňá (III/1054)	RSC BSK	V6a	Pridať	7	3	10,50		*Samostatný projekt
VZ14	Spojňá (III/1054)	RSC BSK	V6a	Odstrániť	6	3	9,00		
VZ15	Hlavná (III/1055)	RSC BSK	V6a	Pridať	7	3	10,50		*Samostatný projekt
VZ16	Staničná	RSC BSK	V6a	Pridať	8	3	12,00		
VZ17	Orechová	Obec	V6b	Vyhovuje	7	3	10,50		
VZ18	Mandľová	Obec	V6b	Vyhovuje	6	3	9,00		
VZ19	Olivová	Obec	V6b	Vyhovuje	6	3	9,00		
VZ20	Slnečnicová	Obec	V6b	Obnoviť	7	3	10,50		
VZ21	Mandľová	Obec	V6b	Vyhovuje	6	3	9,00		
VZ22	Olivová	Obec	V6b	Vyhovuje	6	3	9,00		
VZ23	Slnečnicová	Obec	V6b	Obnoviť	6	3	9,00		
VZ24	Astrová	Obec	V6a	Obnoviť	7	3	10,50		
VZ25	Astrová	Obec	V6b	Obnoviť	7	3	10,50		
VZ26	Astrová	Obec	V6b	Obnoviť	7	3	10,50		
VZ27	Astrová	Obec	V6b	Obnoviť	7	3	10,50		
VZ28	Olivová	Obec	V6b	Obnoviť	7	3	10,50		
VZ29	Pivonková	Obec	V6b	Obnoviť	7	3	10,50		
VZ30	Olivová	Obec	V6b	Obnoviť	7	3	10,50		
VZ31	Športová	Obec	V10c	Vyhovuje	6	2,2	11,78		* Zmena farebnosti dlažby
VZ32	Športová	Obec	V12a	Obnoviť	9	2,2	3,13		
VZ33	Športová	Obec	V10d	Vyhovuje	6	2,2	8,83		
VZ34	Športová	Obec	V10d	Vyhovuje	6	2,2	4,58		
VZ35	Športová	Obec	V14	Vyhovuje	1	1	1,00		*Symbol invalida 2x
VZ36	Športová	Obec	V10c	Vyhovuje	6	2,2	6,03		* Zmena farebnosti dlažby
VZ37	Športová	Obec	V10c	Vyhovuje	6	2,2	9,48		* Zmena farebnosti dlažby
VZ38	Športová	Obec	V10a	Vyhovuje	5	2,4	4,33		
VZ39	Športová	Obec	V10d	Vyhovuje	5	2,4	2,30		
VZ40	Športová	Obec	V10d	Vyhovuje	5	6	3,38		
VZ41	Lesná	Obec	V12b	Odstrániť	130	0,125	16,25		
VZ42	Lesná	Obec	V4	Pridať	200	0,125	25,00		Šírka kom. 6,0 m
VZ43	Lipový park (III/1054)	RSC BSK	V6a	Vyhovuje	6	3	9,00		
VZ44	Lipový park (III/1054)	RSC BSK	V6a	Pridať	6	3	9,00		*Samostatný projekt
VZ45	Lipový park (III/1054)	RSC BSK	V11a	Pridať	20	3	12,50		
VZ46	Jazerná (III/1054)	RSC BSK	V6a	Pridať	7	3	10,50		*Samostatný projekt
VZ47	Jazerná (III/1054)	RSC BSK	V4	Pridať	15	0,2	3,00		
VZ48	Perličková	Obec	V6b	Vyhovuje	6	3	9,00		
VZ49	Perličková	Obec	V6a	Vyhovuje	6	3	9,00		
VZ50	Perličková	Obec	V6b	Vyhovuje	6	3	9,00		
VZ51	Bazová	Obec	V6b	Odstrániť	6	3	9,00		
VZ52	Bazová	Obec	V6b	Odstrániť	10	3	15,00		
VZ53	Hviezdna	Obec	V6b	Vyhovuje	7	3	10,50		
VZ54	Hviezdna	Obec	V6b	Vyhovuje	5	3	7,50		
VZ55	Oblačná	Obec	V6b	Vyhovuje	6	3	9,00		
VZ56	Veterná	Obec	V6a	Obnoviť	6	3	9,00		







Č.VDZ	Lokalita / Ulica	Správca komunikácie	Vodorovné DZ		Parametre [m, m ²] ^{*2}			Farba ^{*3}	Poznámka
			Typ	Stav ^{*1}	Dĺžka [m]	Šírka [m]	Plocha [m ²]		
VZ57	Platanová	Obec	V6a	Obnoviť	6	3	9,00		
VZ58	Platanová	Obec	V6a	Obnoviť	6	3	9,00		
VZ59	Topoľová	Obec	V6a	Obnoviť	6	3	9,00		
VZ60	Veterná	Obec	V6a	Obnoviť	6	3	9,00		
VZ61	Konvalinková	Obec	V6a	Odstrániť	5	3	7,50		
VZ62	Konvalinková	Obec	V6a	Odstrániť	5	3	7,50		
VZ63	Levanduľová	Obec	V6a	Odstrániť	5	3	7,50		
VZ64	Levanduľová	Obec	V6a	Odstrániť	5	3	7,50		
VZ65	Fialková	Obec	V6a	Odstrániť	6	3	9,00		
VÝKAZ VDZ	Vodorovné dopravné značenie (ks)	Existujúce Vyhovuje		23	Priechody		Parkovanie		
		Existujúce Obnoviť		19	V6a	27	V10a	1	
		Novonavrhané		12	V6b	22	V10c	3	
		Na odstránenie		11		0	V10d	4	

Č.VDZ	Lokalita / Ulica	Správca komunikácie	Vodorovné DZ		Parametre [m, m ²] ^{*2}			Farba ^{*3}	Poznámka
			Typ	Stav ^{*1}	Dĺžka [m]	Šírka [m]	Plocha [m ²]		







Legenda:

- *1 Vodorovné dopravné značenie - Stav VDZ**
- Vyhovuje dopravné značenie je vyhovujúce a plní svoju funkciu
 - Obnoviť** dopravné značenie je vyblednuté alebo slabé, navrhnuté na obnovu
 - Zvýrazniť** dopravné značenie zvýrazniť červeným podkladom, reflexnou farbou alebo iným spôsobom
 - Pridať** dopravné značenie neexistuje, navrhnuté na pridanie
 - Odstrániť** vodorovné dopravné značenie navrhnuté na odstránenie

- *2 Parametre - Popis**
- Dĺžka [m] Dĺžka dopravného značenia
 - Šírka [m] Šírka dopravného značenia
 - Plocha [m²] Plocha spotrebovanej farby

- *3 Farba - Typ**
- | | |
|---|--|
|  | vodorovné dopravné značenie - Biele |
|  | vodorovné dopravné značenie - Biele + červené |
|  | vodorovné dopravné značenie - Žlté |
|  | vodorovné dopravné značenie - Zelené |
|  | vodorovné dopravné značenie - šedá (na odstránenie) |
|  | Označenie pre dopravné zariadenia - Spomaľovacie prahy |

- *Farba písma**
- Čierna existujúca značka
 - Červená** novonavrhovaná značka
 - Oranžová** odstránenie značky

- *Farba pozadia**
- | | |
|---|--|
|  | zrušená položka / číslo sa nenachádza na výkrese |
|  | V správe VÚC (Regionálna správa ciest) |
|  | V správe SSC |
|  | V správe Obce |
|  | V správe mesta Sliač |
|  | Súrne doplniť značenie! Nebezpečná situácia |