

Č.VDZ	Lokalita / Ulica	Správca komunikácie	Vodorovné DZ		Parametre [m, m <sup>2</sup> ] <sup>*2</sup>			Farba <sup>*3</sup>	Poznámka
			Typ	Stav <sup>*1</sup>	Dĺžka [m]	Šírka [m]	Plocha [m <sup>2</sup> ]		
VZ04	Hlavná (III/1054)	RSC BSK	V6a	Pridať	9	3	13,50		*Samostatný projekt
VZ09	Hlavná (III/1054)	RSC BSK	V16	Pridať	3	0,5	15,00		
VZ10	Hlavná (III/1055)	RSC BSK	V16	Pridať	3	0,5	15,00		
VZ12	Spojná (III/1054)	RSC BSK	V6a	Pridať	7	3	10,50		*Samostatný projekt
VZ13	Spojná (III/1054)	RSC BSK	V6a	Pridať	7	3	10,50		*Samostatný projekt
VZ15	Hlavná (III/1055)	RSC BSK	V6a	Pridať	7	3	10,50		*Samostatný projekt
VZ16	Staničná	RSC BSK	V6a	Pridať	8	3	12,00		
VZ42	Lesná	Obec	V4	Pridať	200	0,125	25,00		Šírka kom. 6,0 m
VZ44	Lipový park (III/1054)	RSC BSK	V6a	Pridať	6	3	9,00		*Samostatný projekt
VZ45	Lipový park (III/1054)	RSC BSK	V11a	Pridať	20	3	12,50		
VZ46	Jazerná (III/1054)	RSC BSK	V6a	Pridať	7	3	10,50		*Samostatný projekt
VZ47	Jazerná (III/1054)	RSC BSK	V4	Pridať	15	0,2	3,00		
VÝKAZ VDZ	Vodorovné dopravné značenie (ks)	Existujúce Vyhovuje	23		Priechody		Parkovanie		
		Existujúce Obnoviť	19	V6a	27	V10a	1		
		Novonavrhané	12	V6b	22	V10c	3		
		Na odstránenie	11		0	V10d	4		

Č.VDZ	Lokalita / Ulica	Správca komunikácie	Vodorovné DZ		Parametre [m, m <sup>2</sup> ] <sup>*2</sup>			Farba <sup>*3</sup>	Poznámka
			Typ	Stav <sup>*1</sup>	Dĺžka [m]	Šírka [m]	Plocha [m <sup>2</sup> ]		







## Legenda:

- \*1 Vodorovné dopravné značenie - **Stav VDZ**
- Vyhovuje dopravné značenie je vyhovujúce a plní svoju funkciu
- Obnoviť** dopravné značenie je vyblednuté alebo slabé, navrhnuté na obnovu
- Zvýrazniť** dopravné značenie zvýrazniť červeným podkladom, reflexnou farbou alebo iným spôsobom
- Pridať** dopravné značenie neexistuje, navrhnuté na pridanie
- Odstrániť** vodorovné dopravné značenie navrhnuté na odstránenie

\*2 Parametre - **Popis**

- Dĺžka [m] Dĺžka dopravného značenia
- Šírka [m] Šírka dopravného značenia
- Plocha [m<sup>2</sup>] Plocha spotrebovanej farby







\*3 Farba - **Typ**

	vodorovné dopravné značenie - Biele
	vodorovné dopravné značenie - Biele + červené
	vodorovné dopravné značenie - Žlté
	vodorovné dopravné značenie - Zelené
	vodorovné dopravné značenie - šedá (na odstránenie)
	Označenie pre dopravné zariadenia - Spomaľovacie prahy

\*Farba písma

- Čierna existujúca značka
- Červená** novonavrhovaná značka
- Oranžová** odstránenie značky

\*Farba pozadia

	zrušená položka / číslo sa nenachádza na výkrese
	V správe VÚC (Regionálna správa ciest)
	V správe SSC
	V správe Obce
	V správe mesta Sliač
	<b>Súrne doplniť značenie! Nebezpečná situácia</b>