







Č.VDZ	Lokalita / Ulica	Správca komunikácie	Vodorovné DZ		Parametre [m, m ²] ^{*2}			Farba ^{*3}	Poznámka
			Typ	Stav ^{*1}	Dĺžka [m]	Šírka [m]	Plocha [m ²]		
VZ01	Okružná	Obec	V6a	Obnoviť	10	3	15,00		
VZ02	Okružná	Obec	V6a	Obnoviť	10	3	15,00		
VZ03	Okružná	Obec	V6a	Obnoviť	10	3	15,00		
VZ08	Hlavná (III/1054)	RSC BSK	V6a	Obnoviť	6	3	9,00		
VZ20	Slniečnicová	Obec	V6b	Obnoviť	7	3	10,50		
VZ23	Slniečnicová	Obec	V6b	Obnoviť	6	3	9,00		
VZ24	Astrová	Obec	V6a	Obnoviť	7	3	10,50		
VZ25	Astrová	Obec	V6b	Obnoviť	7	3	10,50		
VZ26	Astrová	Obec	V6b	Obnoviť	7	3	10,50		
VZ27	Astrová	Obec	V6b	Obnoviť	7	3	10,50		
VZ28	Olivová	Obec	V6b	Obnoviť	7	3	10,50		
VZ29	Pivonková	Obec	V6b	Obnoviť	7	3	10,50		
VZ30	Olivová	Obec	V6b	Obnoviť	7	3	10,50		
VZ32	Športová	Obec	V12a	Obnoviť	9	2,2	3,13		
VZ56	Veterná	Obec	V6a	Obnoviť	6	3	9,00		
VZ57	Platanová	Obec	V6a	Obnoviť	6	3	9,00		
VZ58	Platanová	Obec	V6a	Obnoviť	6	3	9,00		
VZ59	Topoľová	Obec	V6a	Obnoviť	6	3	9,00		
VZ60	Veterná	Obec	V6a	Obnoviť	6	3	9,00		
VÝKAZ VDZ	Vodorovné dopravné značenie (ks)	Existujúce Vyhovuje	23		Priechody		Parkovanie		
		Existujúce Obnoviť	19		V6a	27	V10a	1	
		Novonavrhované	12		V6b	22	V10c	3	
		Na odstránenie	11			0	V10d	4	

Č.VDZ	Lokalita / Ulica	Správca komunikácie	Vodorovné DZ		Parametre [m, m ²] ^{*2}			Farba ^{*3}	Poznámka
			Typ	Stav ^{*1}	Dĺžka [m]	Šírka [m]	Plocha [m ²]		

Legenda:

- *1 Vodorovné dopravné značenie - Stav VDZ**
- Vyhovuje dopravné značenie je vyhovujúce a plní svoju funkciu
- Obnoviť** dopravné značenie je vyblednuté alebo slabé, navrhnuté na obnovu
- Zvýrazniť** dopravné značenie zvýrazniť červeným podkladom, reflexnou farbou alebo iným spôsobom
- Pridať** dopravné značenie neexistuje, navrhnuté na pridanie
- Odstrániť** vodorovné dopravné značenie navrhnuté na odstránenie







- *2 Parametre - Popis**
- Dĺžka [m] Dĺžka dopravného značenia
- Šírka [m] Šírka dopravného značenia
- Plocha [m²] Plocha spotrebovanej farby

- *3 Farba - Typ**
- | | |
|---|--|
|  | vodorovné dopravné značenie - Biele |
|  | vodorovné dopravné značenie - Biele + červené |
|  | vodorovné dopravné značenie - Žlté |
|  | vodorovné dopravné značenie - Zelené |
|  | vodorovné dopravné značenie - šedá (na odstránenie) |
|  | Označenie pre dopravné zariadenia - Spomaľovacie prahy |

***Farba písma**

- Čierna existujúca značka
- Červená** novonavrhovaná značka
- Oranžová** odstránenie značky

***Farba pozadia**

- | | |
|---|--|
|  | zrušená položka / číslo sa nenachádza na výkrese |
|  | V správe VÚC (Regionálna správa ciest) |
|  | V správe SSC |
|  | V správe Obce |
|  | V správe mesta Sliač |
|  | Súrne doplniť značenie! Nebezpečná situácia |