


Tento situačný výkres je súčasťou územného rozhodnutia umiestnenia stavby zo dňa
 11.5.2020 SO-492-1177/2020/Re
 č.j.:
 2



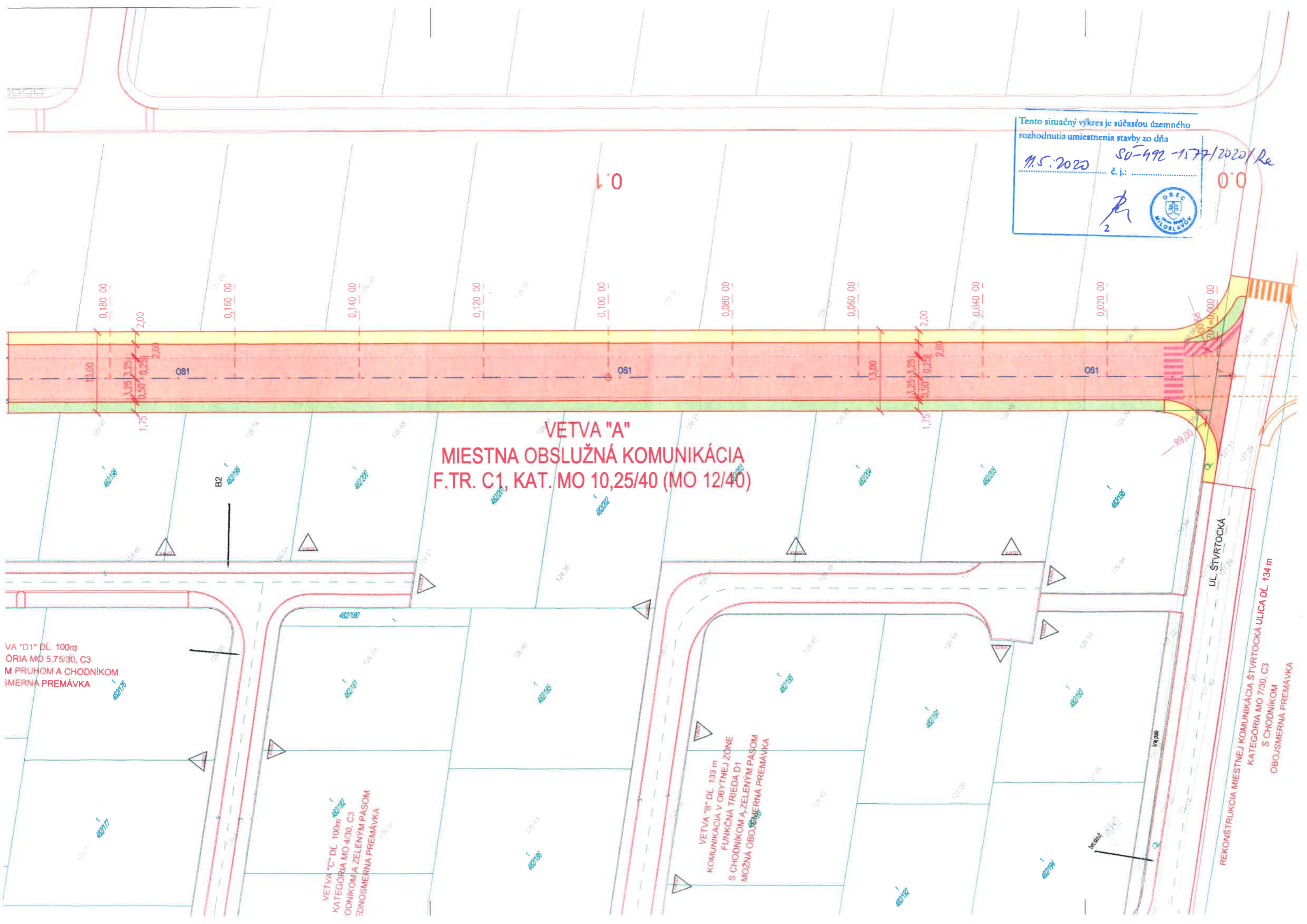
VETVA "A"
MIESTNA OBSLUŽNÁ KOMUNIKÁCIA
F.TR. C1, KAT. MO 10,25/40 (MO 12/40)

VA "D1" DL. 100m
 KATEGORIA MO 5,75/30, C3
 S PRUHOM A CHODNÍKOM
 OBOJSMERNA PREMÁVKA







VETVA "C" DL. 100m
 KATEGORIA MO 4/30, C3
 S CHODNÍKOM A ZELENÝM PÁSAM
 OBOJSMERNA PREMÁVKA

VETVA "B" DL. 133 m
 KOMUNIKÁCIA V OBYTNEJ ZÓNE
 FUNKČNÁ TRIEDA D1
 S CHODNÍKOM A ZELENÝM PÁSAM
 MOŽNÁ OBOJSMERNA PREMÁVKA

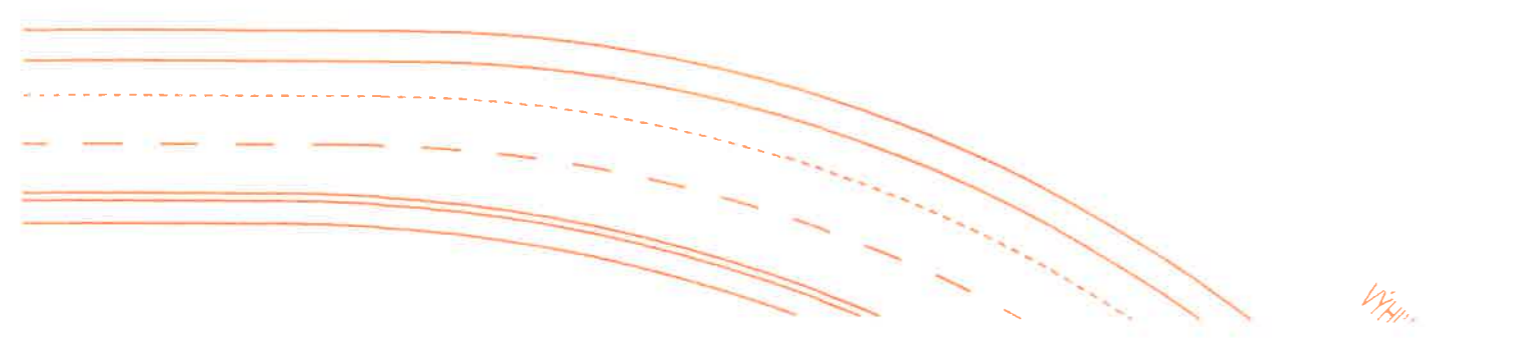
REKONŠTRUKCIA MIESTNEJ KOMUNIKÁCIE ŠTVRTOČKÁ
 KATEGORIA MO 7/30, C3
 S CHODNÍKOM
 OBOJSMERNA PREMÁVKA



NAVRHOVANÝ STAV

-  EXISTUJÚCI STAV
-  NAVRHOVANÝ STAV
-  VÝHLADOVÝ STAV
-  NAVRHOVANÁ MIESTNA OBSLUŽNÁ KOMUNIKÁCIA, KRYT: ASFALTOBETÓN
-  CHODNÍK -KRYT: BETÓNOVÁ DLAŽBA HR. 0,06m
-  ZELEŇ

OBSLUŽNÁ KOMUNIKÁCIA
10,25/40 (MO 12/40)



ŠIRŠIE VZŤAHY M 1:5000



Tento situačný výkres je súčasťou územného rozhodnutia umiestnenia stavby zo dňa 11. 05. 2020 č.j.: SU-492-1577/2020/Pe

Peň


2



VÝŠKOVÝ SYSTÉM: BpV
SÚRADNICOVÝ SYSTÉM: S-JTSK



R02- 04.2019

H.I.P.	ZODP. PROJ.	VYPRACOVAL	 projektovanie dopravných stavieb NOVÁ 5, 900 24 VEĽKÝ BIEL tel: 0903894297, e-mail: ing.viktor.neumann@gmail.com	
Ing.arch.I.POHANIČ	ING. V. NEUMANN	ING. V. NEUMANN		
MIESTO STAVBY	MILOSLAVOV		FORMÁT	5x1 A4
INVESTOR	Peter Slivka, Bardošová 27, 831 01 Bratislava		DÁTUM	06.2018
STAVBA	LOKALITA 8 - MILOSLAVOV		STUPEŇ	ÚR
OBJEKT			SO-04 Obslužná komunikácia	
OBSAH	SITUÁCIA		MIERKA	1:500
			ČÍSLO VÝKRESU	3