

ZMLUVA O BUDÚCEJ KÚPNEJ ZMLUVE

uzatvorená v súlade § 289 a nasl. Obchodného zákonníka v znení neskorších predpisov
(ďalej len „zmluva“)

ev. č. budúceho kupujúceho: 210688-L13.0119.18.0007-ZBZ_KZ

I. ZMLUVNÉ STRANY

Názov: **Obec Miloslavov**
Sídlo: Radničné námestie 181/1, 900 42, Miloslavov
Zastúpená: Milan Baďanský - starosta
IČO: 00 304 948

(ďalej len „Budúci predávajúci“)

a

Západoslovenská distribučná, a.s.

Sídlo: Čulenova 6, 816 47 Bratislava
Zapísaná v: Obchodný register Okresného súdu Bratislava I
oddiel: Sa, vložka číslo: 3879/B
Zastúpená: Ing. Miloš Karas – vedúci úseku riadenia investícií
na základe poverenia č. 00407-URI-POIN zo dňa 13.04.2021
Ing. Xénia Albertová – vedúca riadenia vlastníckych vzťahov
na základe poverenia č. 00407-URI-POIN zo dňa 13.04.2021
IČO: **36 361 518**
IČ DPH: SK2022189048
IBAN: SK59 1100 0000 0026 2610 6826

(ďalej len „Budúci kupujúci“)

(Budúci predávajúci a Budúci kupujúci ďalej spoločne len „Zmluvné strany“)

II. ÚVODNÉ USTANOVENIA

1. Budúci predávajúci je výlučným vlastníkom, v spoluvlastníckom podiele 1/1 k celku, nehnuteľnosti - pozemku registra KN-C parc. č. 432/2 o výmere 3511 m², druh pozemku Ostatná plocha, nachádzajúcom sa v katastrálnom území Miloslavov, obec Miloslavov, okres Senec, zapísaného na liste vlastníctva č. 440 (ďalej len „**Pôvodný pozemok**“). Kópia listu vlastníctva tvorí prílohu tejto zmluvy a je neoddeliteľnou súčasťou tejto zmluvy.
2. Budúci kupujúci je držiteľom povolenia na podnikanie v elektroenergetike v rozsahu distribúcia elektriny vydaného rozhodnutím Úradu pre reguláciu sieťových odvetví (ďalej len „**Povolenie**“) a zabezpečuje prevádzkovanie distribučnej sústavy na vymedzenom území, na ktorom sa nachádza aj Pôvodný pozemok.
3. Budúci kupujúci v rámci stavby „**BA_ Miloslavov, Alžbetin Dvor, L228-437, VNK, TS, NNK**“ (ďalej len „**Plánovaná stavba**“) vybuduje na vlastné náklady a nebezpečenstvo elektroenergetické stavby a zariadenia distribučnej sústavy, vrátane distribučnej transformačnej stanice.
4. V rámci Plánovanej stavby bude na Pôvodnom pozemku umiestnená distribučná transformačná stanica, a to na časti Pôvodného pozemku vyznačenej vo výkrese osadenia TS z 02/2021, v rámci zákazky L13.0119.18.0007 vyhotoviteľ Paták, ktorý je súčasťou projektovej dokumentácie Plánovanej stavby, (ďalej len „**Predbežný plán**“).
5. Časť Pôvodného pozemku, na ktorom sa v rámci Plánovanej stavby vybuduje distribučná transformačná stanica, bude odčlenená z Pôvodného pozemku geometrickým plánom na oddelenie (ďalej len „**Geometrický plán**“), čím

vznikne nový pozemok o výmere cca 29 m² (ďalej len „**Budúci predávaný pozemok**“). Vypracovanie Geometrického plánu zabezpečí na vlastné náklady Budúci kupujúci. Budúci kupujúci doručí Geometrický plán Budúcemu predávajúcemu najneskôr s výzvou na uzavretie kúpnej zmluvy.

6. Za účelom zabezpečenia vlastníckeho práva Budúceho kupujúceho k Budúcemu predávanému pozemku z dôvodu výstavby distribučnej transformačnej stanice na Budúcom predávanom pozemku, Budúci predávajúci má záujem previesť do vlastníctva Budúceho kupujúceho a Budúci kupujúci má záujem nadobudnúť do svojho výlučného vlastníctva Budúci predávaný pozemok.

III. PREDMET ZMLUVY

1. Touto zmluvou sa Budúci predávajúci zaväzuje, že do 15 kalendárnych dní odo dňa obdržania písomnej výzvy Budúceho kupujúceho uzavrie s Budúcim kupujúcim kúpnu zmluvu, predmetom ktorej bude predaj Budúceho predávaného pozemku Budúcemu kupujúcemu (ďalej len „**Kúpna zmluva**“).

IV. VÝZVA NA UZATVORENIE KÚPNEJ ZMLUVY

1. Budúci kupujúci je oprávnený vyzvať Budúceho predávajúceho k uzatvoreniu Kúpnej zmluvy písomnou výzvou kedykoľvek po nadobudnutí platnosti a účinnosti tejto zmluvy, najneskôr do 6 mesiacov odo dňa nadobudnutia právoplatnosti kolaudačného rozhodnutia povoľujúceho užívanie distribučnej transformačnej stanice (ďalej len „**Kolaudačné rozhodnutie**“).
2. Výzva na uzatvorenie Kúpnej zmluvy a akákoľvek korešpondencia s ňou spojená musí byť zaslaná doporučenou zásielkou na adresu Budúceho predávajúceho uvedenú v čl. I. tejto zmluvy, alebo inú adresu, ktorú Budúci predávajúci Budúcemu kupujúcemu písomne na tento účel oznámi.
3. Prílohou výzvy na uzatvorenie kúpnej zmluvy bude návrh Kúpnej zmluvy vypracovaný v súlade s touto zmluvou a kópia Geometrického plánu.
4. Výzva na uzatvorenie Kúpnej zmluvy sa bude považovať za doručенú aj v prípade ak sa vráti Budúcemu kupujúcemu ako nedoručená, alebo v prípade odmietnutia jej prevzatia Budúcim predávajúcim.

V. KÚPNA CENA

1. Kúpna cena bude v Kúpnej zmluve stanovená dohodou Zmluvných strán vo výške **60,- €**, slovom: **šesťdesiat Euro**, za 1 m² výmery Budúceho predávaného pozemku.
2. Ak Budúci predávajúci v čase uzatvorenia Kúpnej zmluvy bude pre účely Kúpnej zmluvy považovaný za zdaniteľnú osobu podľa príslušných právnych predpisov, ku kúpnej cene dohodnutej v čl. V., ods. 1. tejto zmluvy bude pripočítaná suma DPH vo výške vyplývajúcej z príslušných právnych predpisov platných v čase uzatvorenia Kúpnej zmluvy. Ak Budúci predávaný pozemok nebude mať v čase uzatvorenia Kúpnej zmluvy charakter stavebného pozemku, suma DPH vo výške vyplývajúcej z príslušných právnych predpisov platných v čase uzatvorenia Kúpnej zmluvy nebude ku kúpnej cene dohodnutej v čl. V., ods. 1. tejto zmluvy pripočítaná.
3. Kúpnu cenu Budúci kupujúci zaplatí Budúcemu predávajúcemu na základe Kúpnej zmluvy, ktorú Zmluvné strany uzatvoria v súlade s podmienkami dohodnutými v tejto zmluve.

VI. VYPRACOVANIE KÚPNEJ ZMLUVY A VKLAD DO KATASTRA NEHNUTEĽNOSTÍ

1. Vypracovanie Kúpnej zmluvy zabezpečí na vlastné náklady Budúci kupujúci.
2. Zmluvné strany sa dohodli, že návrh na vklad vlastníckeho práva do katastra nehnuteľností na podklade Kúpnej zmluvy, spolu so všetkou dokumentáciou a prílohami, ktoré vyžadujú príslušné právne predpisy, podá Budúci kupujúci.
3. Zmluvné strany sa dohodli, že úhradu správnych poplatkov spojených s podaním návrhu na vklad vlastníckeho práva do katastra nehnuteľností z Kúpnej zmluvy bude znášať Budúci kupujúci.

VII. VYHLÁSENIA A POVINNOSTI ZMLUVNÝCH STRÁN

1. Budúci predávajúci sa zaväzuje, že až do okamihu splnenia alebo zániku všetkých povinností vyplývajúcich z tejto zmluvy sa zdrží akéhokoľvek konania, ktoré by bránilo alebo znemožnilo uzatvorenie Kúpnej zmluvy podľa tejto zmluvy. Budúci predávajúci sa najmä zaväzuje, že Budúci predávaný pozemok nepreviedie do vlastníctva inej osoby bez súhlasu Budúceho kupujúceho a ani ho nezaťaží právom tretích osôb akéhokoľvek druhu.

2. Zmluvné strany sa dohodli, že si navzájom poskytnú všetku súčinnosť nevyhnutne potrebnú v súvislosti s uzavretím a plnením tejto zmluvy.
3. Budúci predávajúci vyhlasuje, že je oprávnený s Pôvodným pozemkom nakladať, a že na ňom neviaznu žiadne dlhy, vecné bremená, záložné práva ani iné práva tretích osôb.
4. Budúci predávajúci prehlasuje, že získal všetky potrebné súhlasy na predaj Budúceho predávaného pozemku Budúcemu kupujúcemu pred podpísaním tejto zmluvy. Predaj budúceho predávaného pozemku Budúcemu kupujúcemu bol schválený Obecným zastupiteľstvom na zasadnutí dňa 24.06.2021. Kópia výpisu z uznesenia Obecného zastupiteľstva číslo 109/2021 tvorí prílohu tejto zmluvy a je neoddeliteľnou súčasťou tejto zmluvy.
5. Ak Budúci predávajúci nesplní záväzok uzavrieť Kúpnu zmluvu na základe výzvy Budúceho kupujúceho vykonanej v súlade s čl. IV. tejto zmluvy, môže Budúci kupujúci požadovať, aby obsah Kúpnej zmluvy určil súd alebo môže požadovať náhradu škody, ktorá mu bola spôsobená porušením záväzku Budúceho predávajúceho uzavrieť Kúpnu zmluvu.

VIII. UMIESTNENIE STAVBY DISTRIBUČNEJ TRANSFORMAČNEJ STANICE

1. Budúci predávajúci týmto udeľuje Budúcemu kupujúcemu svoj súhlas s umiestnením, výstavbou a užívaním Plánovanej stavby na časti Pôvodného pozemku, a to výslovne aj pre účely územného konania, stavebného konania a kolaudačného konania, a prenecháva touto zmluvou Budúcemu kupujúcemu časť Pôvodného pozemku za účelom realizácie výstavby Plánovanej stavby.

IX. SPOLOČNÉ USTANOVENIA

1. Táto zmluva nadobúda platnosť a účinnosť dňom jej podpísania Zmluvnými stranami. Ak je však ktorákoľvek zo Zmluvných strán povinná osoba podľa § 2 zákona č. 211/2000 Z. z. o slobodnom prístupe k informáciám a o zmene a doplnení niektorých zákonov (ďalej len „Zákon o slobode informácií“), táto zmluva nadobúda platnosť dňom jej podpísania Zmluvnými stranami a účinnosť dňom nasledujúcim po dni jej zverejnenia.
2. Zmluvné strany berú na vedomie, že Budúci predávajúci je povinná osoba podľa § 2 Zákona o slobode informácií. Budúci predávajúci ako povinná osoba podľa § 2 Zákona o slobode informácií zverejní túto zmluvu najneskôr do 30 kalendárnych dní odo dňa jej platnosti a doručí Budúcemu kupujúcemu písomné potvrdenie o zverejnení tejto zmluvy do 10 kalendárnych dní odo dňa jej zverejnenia.
3. Neoddeliteľnou súčasťou tejto zmluvy sú:
Príloha č. 1: Kópia listu vlastníctva č. 440, kat. územie Miloslavov
Príloha č. 2: Kópia Predbežného plánu
Príloha č. 3: Kópia výpisu z uznesenia Obecného zastupiteľstva číslo 109/2021.
4. Vzťahy Zmluvných strán založené touto zmluvou, ktoré táto zmluva výslovne neupravuje, sa riadia príslušnými ustanoveniami Obchodného zákonníka a ostatných platných právnych predpisov Slovenskej republiky.
5. V prípade, že ktorékoľvek ustanovenie tejto zmluvy bude súdom alebo príslušným štátnym orgánom z akéhokoľvek dôvodu prehlásené za neplatné, nedostatočne určité alebo nevykonateľné, Zmluvné strany sa zaväzujú odstrániť dodatkom tejto zmluvy takúto neplatnosť, nedostatočnú určitosť alebo nevykonateľnosť takým spôsobom, aby bol zmysel tejto zmluvy naplnený.
6. Akékoľvek zmeny tejto zmluvy je možné vykonať výlučne na základe písomnej dohody Zmluvných strán formou písomných dodatkov podpísaných Zmluvnými stranami.
7. Zmluva je vyhotovená v 4 exemplároch rovnakej právnej sily, pričom po podpise tejto zmluvy Zmluvnými stranami Budúci predávajúci obdrží 1 vyhotovenie tejto zmluvy a Budúci kupujúci obdrží 3 vyhotovenia tejto zmluvy.
8. Zmluvné strany vyhlasujú, že ich zmluvná vôľnosť nie je obmedzená, túto zmluvu uzatvorili na základe ich slobodnej vôle, táto zmluva nebola uzatvorená v tiesni a za nápadne nevýhodných podmienok, túto zmluvu si prečítali, jej obsahu rozumejú a na znak súhlasu ju podpisujú.

9. Osobné údaje, ktoré sú súčasťou tejto zmluvy, sú spracúvané v súlade s informáciami o ochrane osobných údajov, ktoré sú dostupné vždy v aktuálnom znení na www.zsdis.sk/GDPR.

Budúci predávajúci

Budúci kupujúci

Západoslovenská distribučná, a.s.
235
Čulenova 6, 816 47 Bratislava

V Miloslavove dňa 29 -07- 2021

V Bratislave dňa 09 -08- 2021

podpis : _____
meno : Milan Baďanský
funkcia : starosta
Obce Miloslavov



podpis : _____
meno : Ing. Miloš Karas
funkcia : vedúceho úseku riadenia investícií
Západoslovenská distribučná, a.s.

podpis : _____
meno : Ing. Xénia Albertová
funkcia : vedúca riadenia vlastníckych vzťahov
Západoslovenská distribučná, a.s.

Ba.
↑

Úrad geodézie, kartografie a katastra Slovenskej republiky
VÝPIS Z KATASTRA NEHNUTEĽNOSTÍ

Okres: **Senec**

Vytvorené cez katastrálny portál

Obec: **MILOSLAVOV**

Dátum vyhotovenia **21.04.2021**

Katastrálne územie: **Miloslavov**

Čas vyhotovenia: **14:11:45**

VÝPIS Z LISTU VLASTNÍCTVA č. 440

ČASŤ A: MAJETKOVÁ PODSTATA

PARCELY registra "C" evidované na katastrálnej mape

Parcelné číslo	Výmera v m2	Druh pozemku	Spôsob využ. p.	Umiest. pozemku	Právny vzťah	Druh ch.n.
1/ 1	281	zastavaná plocha a nádvorie	16	1		, 501
1/ 2	203	zastavaná plocha a nádvorie	15	1		, 501
1/ 3	1206	zastavaná plocha a nádvorie	18	1		, 501
2/ 1	369	záhrada	4	1		, 501
26/ 2	662	záhrada	4	1		, 501
26/ 3	732	záhrada	4	1		, 501
26/ 4	802	záhrada	4	1		, 501
26/ 6	71	ostatná plocha	34	1		
27	2020	ostatná plocha	34	1		, 501
42/ 6	197	ostatná plocha	34	1		
65/ 11	759	ostatná plocha	34	1		, 501
66/ 2	24	zastavaná plocha a nádvorie	18	1		, 501
67/ 1	1281	orná pôda	1	1		, 501
67/ 2	280	zastavaná plocha a nádvorie	22	1		, 501
68/ 1	1839	ostatná plocha	22	1		, 501
68/ 19	487	ostatná plocha	34	1		, 501
68/ 27	224	ostatná plocha	34	1		, 501
68/ 28	499	zastavaná plocha a nádvorie	18	1		, 501
68/ 40	4	zastavaná plocha a nádvorie	22	1		
69/ 3	51	zastavaná plocha a nádvorie	22	1		, 501
101/ 5	31	záhrada	4	1		
101/ 8	28	záhrada	4	1		, 501
101/ 9	34	záhrada	4	1		, 501
102/ 1	337	zastavaná plocha a nádvorie	18	1		, 501
102/ 2	391	zastavaná plocha a nádvorie	16	1		, 501
104	2045	zastavaná plocha a nádvorie	22	2		, 501
113/ 1	5664	ostatná plocha	32	1		, 501
113/ 2	61	zastavaná plocha a nádvorie	16	1		, 501
120	1555	zastavaná plocha a nádvorie	22	1		, 501
121	2632	zastavaná plocha a nádvorie	22	1		, 501
122	700	zastavaná plocha a nádvorie	22	1		, 501
123	4150	zastavaná plocha a nádvorie	22	1		, 501
124	15305	zastavaná plocha a nádvorie	20	1		, 501
125	2428	zastavaná plocha a nádvorie	22	1		, 501
126/ 1	3540	zastavaná plocha a nádvorie	22	1		, 501
126/ 2	627	zastavaná plocha a nádvorie	22	2		, 501
127	1740	zastavaná plocha a nádvorie	22	2		, 501
128/ 14	4645	ostatná plocha	34	2		, 501
128/ 15	1700	ostatná plocha	34	2		, 501
128/ 40	148	orná pôda	1	2		
128/ 41	102	orná pôda	1	2		
128/ 50	802	ostatná plocha	34	2		
131/ 3	118	zastavaná plocha a nádvorie	18	2		
133/ 3	11724	ostatná plocha	34	2		
133/ 75	681	ostatná plocha	34	2		
133/117	36	ostatná plocha	34	2		
133/355	185	orná pôda	1	2		
133/356	46	orná pôda	1	2		

PARCELY registra "C" evidované na katastrálnej mape

Parcelné číslo	Výmera v m2	Druh pozemku	Spôsob využ. p.	Umiest. pozemku	Právny vzťah	Druh ch.n.
133/357	146	orná pôda	1	2		
133/358	128	orná pôda	1	2		
133/453	174	orná pôda	1	2		
133/499	89	zastavaná plocha a nádvorie	22	2		, 501
133/621	21	ostatná plocha	34	2		
133/622	23	ostatná plocha	34	2		
133/623	14	ostatná plocha	34	2		
133/624	14	ostatná plocha	34	2		
133/625	14	ostatná plocha	34	2		
133/626	14	ostatná plocha	34	2		
133/627	14	ostatná plocha	34	2		
133/628	14	ostatná plocha	34	2		
133/629	16	ostatná plocha	34	2		
133/630	16	ostatná plocha	34	2		
133/631	16	ostatná plocha	34	2		
133/632	16	ostatná plocha	34	2		
147/ 40	148	zastavaná plocha a nádvorie	22	2		
148/ 17	5482	zastavaná plocha a nádvorie	22	1		
148/ 58	362	orná pôda	1	1		
148/ 59	355	orná pôda	1	1		
148/113	17	zastavaná plocha a nádvorie	22	2		
158/ 5	3578	zastavaná plocha a nádvorie	22	2		, 501
170/ 23	1360	orná pôda	1	1		, 501
170/ 61	3056	ostatná plocha	34	2		
170/ 65	213	zastavaná plocha a nádvorie	16	2		
170/ 68	1200	orná pôda	1	2		, 501
170/ 72	69	orná pôda	1	2		, 501
177/ 18	100	ostatná plocha	34	2		, 501
185/ 55	1212	ostatná plocha	34	2		, 501
185/ 56	810	ostatná plocha	34	2		, 501
185/ 94	4878	ostatná plocha	22	2		
216/ 5	167	záhrada	4	1		, 501
216/ 8	824	záhrada	4	1		, 501
218/ 1	1052	záhrada	4	1		, 501
218/ 2	779	zastavaná plocha a nádvorie	16	1	5	, 501
218/ 6	245	zastavaná plocha a nádvorie	16	1		
218/ 7	424	zastavaná plocha a nádvorie	16	1		
219/ 1	1286	zastavaná plocha a nádvorie	18	1	5	, 501
219/ 2	3766	zastavaná plocha a nádvorie	18	1	5	, 501
219/ 3	374	zastavaná plocha a nádvorie	16	1		
219/ 4	434	zastavaná plocha a nádvorie	16	1		
221/ 5	128	zastavaná plocha a nádvorie	18	1		, 501
221/ 6	1072	záhrada	4	1		, 501
224/ 55	79	orná pôda	1	1		, 501
224/ 56	177	záhrada	4	1		, 501
237	606	zastavaná plocha a nádvorie	22	1		, 501
254	782	zastavaná plocha a nádvorie	22	1		, 501
266/ 7	40	záhrada	4	1		, 501
266/ 8	28	záhrada	4	1		, 501
271/ 2	27	ostatná plocha	29	1		, 501
271/ 4	1577	ostatná plocha	29	1		, 501
271/ 16	946	zastavaná plocha a nádvorie	22	1		, 501
271/ 39	25	orná pôda	1	1		, 501
274/ 1	8126	ostatná plocha	30	1		, 501
274/ 10	250	zastavaná plocha a nádvorie	22	1		, 501
275/ 1	1847	ostatná plocha	30	1		, 501
275/ 2	262	zastavaná plocha a nádvorie	18	1		, 501
275/ 8	189	ostatná plocha	34	1		, 501
275/ 17	61	zastavaná plocha a nádvorie	15	1		
Právny vzťah k stavbe evidovanej na pozemku 275/ 17 je evidovaný na liste vlastníctva číslo 2017.						
275/ 18	68	zastavaná plocha a nádvorie	18	1		
275/ 20	124	zastavaná plocha a nádvorie	16	1		
275/ 21	723	ostatná plocha	30	1		

PARCELY registra "C" evidované na katastrálnej mape

Parcelné číslo	Výmera v m2	Druh pozemku	Spôsob využ. p.	Umiest. pozemku	Právny vzťah	Druh ch.n.
275/ 22	262	ostatná plocha	30	1		
275/ 23	678	ostatná plocha	30	1		
278/ 1	669	zastavaná plocha a nádvorie	22	1		, 501
278/ 19	527	zastavaná plocha a nádvorie	22	1		, 501
278/ 35	421	zastavaná plocha a nádvorie	22	1		, 501
278/ 44	102	ostatná plocha	34	1		, 501
278/ 45	48	ostatná plocha	34	1		, 501
278/ 46	10	zastavaná plocha a nádvorie	18	1		, 501
286/ 1	3496	ostatná plocha	34	1		, 501
286/ 2	150	zastavaná plocha a nádvorie	22	1		, 501
286/ 24	255	zastavaná plocha a nádvorie	15	1		, 501
287	30	zastavaná plocha a nádvorie	22	1		, 501
298/ 1	1463	zastavaná plocha a nádvorie	18	1		, 501
298/ 2	112	zastavaná plocha a nádvorie	16	1		, 501
298/ 4	388	zastavaná plocha a nádvorie	16	1		, 501
305	1753	zastavaná plocha a nádvorie	22	1		, 501
306/ 20	735	orná pôda	1	1		, 501
306/ 34	487	orná pôda	1	1		, 501
315	1145	ostatná plocha	22	1		, 501
346/ 1	137	zastavaná plocha a nádvorie	22	1		, 501
346/ 2	34	zastavaná plocha a nádvorie	22	1		, 501
346/ 3	32	zastavaná plocha a nádvorie	22	1		, 501
346/ 4	42	zastavaná plocha a nádvorie	22	1		, 501
355/ 1	1336	zastavaná plocha a nádvorie	18	1		, 501
355/ 2	1652	zastavaná plocha a nádvorie	22	1		, 501
355/ 5	177	zastavaná plocha a nádvorie	16	1		, 501
380/ 10	57	zastavaná plocha a nádvorie	22	1		, 501
402/ 1	376	zastavaná plocha a nádvorie	22	1		, 501
402/ 3	225	zastavaná plocha a nádvorie	22	2		, 501
403	556	zastavaná plocha a nádvorie	22	1		, 501
406/ 1	1485	zastavaná plocha a nádvorie	22	2		, 501
406/ 2	265	zastavaná plocha a nádvorie	22	1		, 501
407/ 1	11133	zastavaná plocha a nádvorie	22	1		, 501
407/ 2	503	zastavaná plocha a nádvorie	22	2		, 501
408/ 1	1303	zastavaná plocha a nádvorie	22	1		, 501
409/ 1	4561	zastavaná plocha a nádvorie	22	2		, 501
409/ 2	3998	zastavaná plocha a nádvorie	22	1		, 501
410	2761	zastavaná plocha a nádvorie	22	1		, 501
411	1820	zastavaná plocha a nádvorie	22	1		, 501
412	1415	zastavaná plocha a nádvorie	22	1		, 501
414	1696	zastavaná plocha a nádvorie	22	1		, 501
415	373	zastavaná plocha a nádvorie	22	1		, 501
416	1650	zastavaná plocha a nádvorie	22	1		, 501
417	1780	zastavaná plocha a nádvorie	22	1		, 501
418	6995	zastavaná plocha a nádvorie	22	1		, 501
419	5371	zastavaná plocha a nádvorie	22	1		, 501
420/ 9	252	zastavaná plocha a nádvorie	22	1		, 501
426/ 24	1049	orná pôda	1	1		, 501
426/ 37	614	orná pôda	1	1		, 501
426/ 60	115	orná pôda	1	1		, 501
426/ 61	80	orná pôda	1	1		, 501
426/ 62	41	orná pôda	1	1		, 501
426/ 63	40	orná pôda	1	1		, 501
426/ 64	42	orná pôda	1	1		, 501
426/ 65	42	orná pôda	1	1		, 501
426/ 66	42	orná pôda	1	1		, 501
426/ 67	42	orná pôda	1	1		, 501
426/ 68	42	orná pôda	1	1		, 501
426/ 69	42	orná pôda	1	1		, 501
426/ 72	9	orná pôda	1	1		, 501
426/ 73	33	orná pôda	1	1		, 501
426/ 75	28	orná pôda	1	1		, 501
426/103	278	zastavaná plocha a nádvorie	22	2		, 501

PARCELY registra "C" evidované na katastrálnej mape

Parcelné číslo	Výmera v m2	Druh pozemku	Spôsob využ. p.	Umiest. pozemku	Právny vzťah	Druh ch.n.
426/104	2871	zastavaná plocha a nádvorie	22	2		
426/106	89	zastavaná plocha a nádvorie	18	2		
426/107	951	zastavaná plocha a nádvorie	22	2		
430/ 7	116	zastavaná plocha a nádvorie	18	1		, 501
431/ 1	437	orná pôda	1	1		, 501
431/ 16	636	orná pôda	1	1		, 501
431/ 18	501	orná pôda	1	1		, 501
431/ 35	785	orná pôda	1	1		, 501
432/ 1	3092	ostatná plocha	34	1		, 501
432/ 2	3511	ostatná plocha	32	1		, 501
432/ 3	48	zastavaná plocha a nádvorie	16	1		, 501
436/ 1	13109	zastavaná plocha a nádvorie	22	1		, 501
436/ 2	4410	zastavaná plocha a nádvorie	22	2		, 501
437	1706	zastavaná plocha a nádvorie	22	1		, 501
438	1862	zastavaná plocha a nádvorie	22	1		, 501
439/ 63	160	orná pôda	1	1		, 501
439/ 95	2708	orná pôda	1	1		, 501
439/ 98	452	orná pôda	1	1		
439/ 99	160	orná pôda	1	1		
439/130	185	orná pôda	1	1		, 501
439/131	86	orná pôda	1	1		, 501
439/132	2104	orná pôda	1	1		, 501
440/ 1	7031	zastavaná plocha a nádvorie	22	2		, 501
440/ 2	2510	zastavaná plocha a nádvorie	22	1		, 501
440/ 3	8509	zastavaná plocha a nádvorie	22	2		, 501
441/ 1	1140	zastavaná plocha a nádvorie	22	1		, 501
441/ 5	22	zastavaná plocha a nádvorie	18	1		, 501
441/ 6	75	zastavaná plocha a nádvorie	18	1		, 501
441/ 7	129	zastavaná plocha a nádvorie	18	1		, 501
441/ 8	20	zastavaná plocha a nádvorie	18	1		, 501
442	1404	zastavaná plocha a nádvorie	22	1		, 501
443/ 1	4062	zastavaná plocha a nádvorie	22	1		, 501
443/ 44	106	záhrada	4	1		, 501
444/ 45	447	orná pôda	1	1		
451/ 3	39	orná pôda	1	1		, 501
451/ 14	596	orná pôda	1	1		, 501
451/ 15	1137	orná pôda	1	1		, 501
451/ 52	408	orná pôda	1	1		, 501
451/ 53	750	orná pôda	1	1		, 501
451/ 54	748	orná pôda	1	1		, 501
451/ 55	409	orná pôda	1	1		, 501
451/ 56	410	orná pôda	1	1		, 501
451/ 57	746	orná pôda	1	1		, 501
451/ 58	2944	orná pôda	1	1		, 501
455/ 2	1619	zastavaná plocha a nádvorie	22	1		, 501
455/ 44	121	orná pôda	1	1		, 501
455/ 45	169	orná pôda	1	1		, 501
455/ 46	79	orná pôda	1	1		, 501
455/ 47	77	orná pôda	1	1		, 501
455/ 48	155	orná pôda	1	1		, 501
455/ 49	72	orná pôda	1	1		, 501
455/ 50	61	orná pôda	1	1		, 501
455/ 51	191	orná pôda	1	1		, 501
455/ 52	91	orná pôda	1	1		, 501
455/ 53	58	orná pôda	1	1		, 501
455/ 54	81	orná pôda	1	1		, 501
455/ 55	82	orná pôda	1	1		, 501
455/ 56	84	orná pôda	1	1		, 501
455/ 57	69	orná pôda	1	1		, 501
455/ 58	65	orná pôda	1	1		, 501
458/ 3	63	ostatná plocha	34	2		, 501
469/ 31	1097	orná pôda	1	1		, 501
469/ 32	1187	orná pôda	1	1		, 501

PARCELY registra "C" evidované na katastrálnej mape

<i>Parcelné číslo</i>	<i>Výmera v m2</i>	<i>Druh pozemku</i>	<i>Spôsob využ. p.</i>	<i>Umiest. pozemku</i>	<i>Právny vzťah</i>	<i>Druh ch.n.</i>
469/359	3370	zastavaná plocha a nádvorie	22	2		
477/ 1	13064	zastavaná plocha a nádvorie	22	2		, 501
477/ 2	2153	zastavaná plocha a nádvorie	22	1		, 501
480/ 89	1426	zastavaná plocha a nádvorie	18	1		, 501
480/129	1182	orná pôda	1	1		, 501
480/144	1692	orná pôda	1	1		, 501
480/164	2073	orná pôda	1	1		, 501
482/206	2570	ostatná plocha	34	2		, 501
482/207	6509	ostatná plocha	34	2		, 501
482/211	152	ostatná plocha	34	2		
482/212	132	ostatná plocha	34	2		
482/213	132	ostatná plocha	34	2		
482/214	132	ostatná plocha	34	2		
482/215	132	ostatná plocha	34	2		
482/216	132	ostatná plocha	34	2		
482/217	132	ostatná plocha	34	2		
482/218	132	ostatná plocha	34	2		
482/219	131	ostatná plocha	34	2		
482/220	132	ostatná plocha	34	2		
482/221	132	ostatná plocha	34	2		
482/222	132	ostatná plocha	34	2		
482/223	132	ostatná plocha	34	2		
482/224	132	ostatná plocha	34	2		
482/225	124	ostatná plocha	34	2		
482/226	139	ostatná plocha	34	2		
482/227	132	ostatná plocha	34	2		
482/228	131	ostatná plocha	34	2		
482/229	151	ostatná plocha	34	2		
482/230	28	ostatná plocha	34	2		
482/260	92	orná pôda	1	2		, 501
500/ 13	1135	orná pôda	1	1		, 501
500/ 43	1727	orná pôda	1	1		, 501
500/ 44	648	orná pôda	1	1		, 501
500/ 82	4464	ostatná plocha	1	2		
500/ 97	2211	ostatná plocha	22	2		
500/ 98	1266	ostatná plocha	22	2		
514/ 1	1747	zastavaná plocha a nádvorie	22	1		, 501
514/ 2	1863	zastavaná plocha a nádvorie	22	2		, 501

Legenda:

Spôsob využívania pozemku:

- 29 - Pozemok, na ktorom je okrasná záhrada, uličná a sídlisková zeleň, park a iná funkčná zeleň a lesný pozemok na rekreačné a poľovnícke využitie
- 15 - Pozemok, na ktorom je postavená bytová budova označená súpisným číslom
- 22 - Pozemok, na ktorom je postavená inžinierska stavba - cestná, miestna a účelová komunikácia, lesná cesta, poľná cesta, chodník, nekryté parkovisko a ich súčasť
- 32 - Pozemok, na ktorom je cintorín alebo urnový háj
- 20 - Pozemok, na ktorom je postavená inžinierska stavba - železničná, lanová a iná dráha a jej súčasť
- 1 - Pozemok využívaný pre rastlinnú výrobu, na ktorom sa pestujú obilniny, okopaniny, krmoviny, technické plodiny, zelenina a iné poľnohospodárske plodiny alebo pozemok dočasne nevyužívaný pre rastlinnú výrobu
- 30 - Pozemok, na ktorom je ihrisko, štadión, kúpalisko, športová dráha, autokemp, táborisko a iné
- 4 - Pozemok prevažne v zastavanom území obce alebo v záhradkárskej osade, na ktorom sa pestuje zelenina, ovocie, okrasná nízka a vysoká zeleň a iné poľnohospodárske plodiny
- 18 - Pozemok, na ktorom je dvor
- 34 - Pozemok, na ktorom je manipulačná a skladová plocha, objekt a stavba slúžiaca lesnému hospodárstvu
- 16 - Pozemok, na ktorom je postavená nebytová budova označená súpisným číslom

Druh chránenej nehnuteľnosti:

- 501 - Chránená vodohospodárska oblasť

Umiestnenie pozemku:

- 2 - Pozemok je umiestnený mimo zastavaného územia obce
- 1 - Pozemok je umiestnený v zastavanom území obce

Právny vzťah:

- 5 - Vlastník pozemku nie je vlastníkom stavby postavenej na tomto pozemku

Stavby

Súpisné číslo	na parcele číslo	Druh stavby	Popis stavby	Druh ch.n.	Umiest. stavby
25	355/ 5	20	stavba		1
81	219/ 3	11	Základná škola		1
81	219/ 4	11	prístavba základnej školy		1
87	218/ 2	11	Materská škola		1
87	218/ 6	11	materská škola		1
181	298/ 2	20	Viacúčelové zariadenie		1
181	298/ 4	20	Viacúčelové zariadenie		1
193	1/ 1	11	Materská škola		1
243	102/ 2	16	kultúrny dom		1
261	432/ 3	20			1
262	113/ 2	20			1
404	1/ 2	9	Nájomný bytový dom		1
999	286/ 24	9	Nájomný bytový dom -6 b.j.		1
1374	275/ 20	19	zariadenie pre športovcov		1
1552	170/ 65	1	prevádzkový objekt, hala zberového dvora		1
9999	218/ 7	11	základná škola		1

Legenda:

Druh stavby:

- 20 - Iná budova
- 1 - Priemyselná budova
- 9 - Bytový dom
- 11 - Budova pre školstvo, na vzdelávanie a výskum
- 19 - Budova pre šport a na rekreačné účely
- 16 - Budova pre kultúru a na verejnú zábavu (múzeum, knižnica a galéria)

Kód umiestnenia stavby:

- 1 - Stavba postavená na zemskom povrchu

ČASŤ B: VLASTNÍCI A INÉ OPRÁVNENÉ OSOBY

Por. číslo Priezvisko, meno (názov), rodné priezvisko, dátum narodenia, rodné číslo (IČO) a Spoluovlastnícky podiel miesto trvalého pobytu (sídlo) vlastníka

Účastník právneho vzťahu: **Vlastník**
1 Obec Miloslavov, Radničné námestie 181/1, Miloslavov, PSČ 900 42, SR 1 / 1
IČO : **304948**

Titul nadobudnutia	KUPA V 30606/96
Titul nadobudnutia	KUPA V 30605/96
Titul nadobudnutia	V 1692/97-zámenná zmluva
Titul nadobudnutia	V-2429/97 -Darovacia zmluva
Titul nadobudnutia	Kúpa V-1660/98 -115/98
Titul nadobudnutia	Kúpa V-1661/98 -116/98
Titul nadobudnutia	V-2153/98,V-2154/98,2188/98,2190/98 -k parc.č.419
Titul nadobudnutia	V-2186/98 -k parc.č.443/16
Titul nadobudnutia	9/OPP-LH/98 -k parc.č.443/1
Titul nadobudnutia	Kúpa V 1540/99
Titul nadobudnutia	Zámena V 1962/99
Titul nadobudnutia	ŽP.Výst.č.2335/97-Be
Titul nadobudnutia	Dar V 1745/00
Titul nadobudnutia	Dar V-1871/00
Titul nadobudnutia	Dar V-1890/00
Titul nadobudnutia	Listina OÚ 25/2000
Titul nadobudnutia	Kúpa V 2050/00
Titul nadobudnutia	Kúpa V 2051/00
Titul nadobudnutia	Dar V 1147/02, GP č.12/2000-2
Titul nadobudnutia	Dar V-1329/02
Titul nadobudnutia	Kúpa V 1843/02
Titul nadobudnutia	Dar V 1982/02, GP č.16/2002, 17/2002
Titul nadobudnutia	Dar V 3830/02
Titul nadobudnutia	V 736/03-dar
Titul nadobudnutia	Dar V 3985/02
Titul nadobudnutia	Delimitačný protokol v zmysle zákona č.416/2001 Z.z.
Titul nadobudnutia	Dar V 1571/03, GP č.158/02
Titul nadobudnutia	Dar V 2808/03, GP č. 52/2003

Por. číslo Priezvisko, meno (názov), rodné priezvisko, dátum narodenia, rodné číslo (IČO) a Spoluvlastnícky podiel miesto trvalého pobytu (sidlo) vlastníka

IČO :	304948
Títul nadobudnutia	Dar V 2811/03
Títul nadobudnutia	Kúpa V 3048/03, Gp č. 15/03
Títul nadobudnutia	Rozdelenie HZÚO
Títul nadobudnutia	Dar V 3660/03, Gp č. 43/03
Títul nadobudnutia	Dar V 3562/03
Títul nadobudnutia	Kúpa V 2191/03 zo dňa 5.8.2003
Títul nadobudnutia	Dar V-2133/2004 zo dňa 8.9.2004
Títul nadobudnutia	Rozhodnutie OÚ č. 21-1528/2005
Títul nadobudnutia	Rozhodnutie OÚ č. 22-1529/2005
Títul nadobudnutia	Dar V 2706/05 zo dňa 19.7.2005
Títul nadobudnutia	Rozhodnutie Obvodného lesného úradu v Bratislave č. 05/357/1-BA 3
Títul nadobudnutia	Dar V 877/2006 zo dňa 31.5.2006
Títul nadobudnutia	Dar V 1135/06 zo dňa 20.3.2006
Títul nadobudnutia	Rozhodnutie OÚ č. 55-2042/2006
Títul nadobudnutia	Dar V 4125/06 zo dňa 20.9.2006
Títul nadobudnutia	V- 1818/06 dar zo dňa 18.5.2007
Títul nadobudnutia	V-1817/06 zámenná zmluva zo dňa 18.5.2007
Títul nadobudnutia	Zámenná zmluva V-519/07 zo dňa 10.5.2007
Títul nadobudnutia	Rozhodnutie o vyňatí č. 1429/2007/Fr. zo dňa 9.7.2007
Títul nadobudnutia	Kúpna zmluva V-3144/07 zo dňa 11.7.2007
Títul nadobudnutia	Z 2165/07 - Rozhodnutie zn.39-2066/2007 o určení súp.čísla zo dňa 28.6.2007, geom.pl.č. 100/2004 -v.z. 489/07
Títul nadobudnutia	Darovacia zmluva V-4370/07 zo dňa 10.3.2008
Títul nadobudnutia	Darovacia zmluva V-147/08 zo dňa 25.4.2008
Títul nadobudnutia	Darovacia zmluva V-6815/07 zo dňa 19.6.2008
Títul nadobudnutia	Rozhodnutie o určení súpisného čísla 22-547/2009 zo dňa 23.3.2009, Z-1020/09
Títul nadobudnutia	Darovacia zmluva V-3357/09 zo dňa 11.9.2009
Títul nadobudnutia	Darovacia zmluva V-3358/09 zo dňa 29.9.2009
Títul nadobudnutia	Zámenná zmluva V-3359/09 zo dňa 1.10.2009
Títul nadobudnutia	Darovacia zmluva V-4590/09 zo dňa 2.12.2009
Títul nadobudnutia	Darovacia zmluva V-1577/10 zo dňa 16.04.2010
Títul nadobudnutia	Darovacia zmluva V - 1625/2010 zo dňa 13.05.2010.
Títul nadobudnutia	Darovacia zmluva V - 3882/2010 zo dňa 30.08.2010.
Títul nadobudnutia	Rozhodnutie o určení súpisného čísla Sp. zn.: 56-2684/2010 zo dňa 15.11.2010, Z 5195/2010.
Títul nadobudnutia	Rozhodnutie o zmene súpisného čísla 51-1789/2013 zo dňa 16.12.2013, Rozhodnutie Výst.365-25-K-13-Va zo dňa 30.10.2013, Z-6880/13
Títul nadobudnutia	Kúpna zmluva V-3081/14 zo dňa 12.6.2014
Títul nadobudnutia	Kúpna zmluva V-6071/14 zo dňa 14.11.2014
Títul nadobudnutia	Kúpna zmluva V-269/16 zo dňa 10.2.2016
Títul nadobudnutia	Kúpna zmluva V-971/16 zo dňa 2.3.2016
Títul nadobudnutia	Kúpna zmluva V-970/16 zo dňa 7.3.2016
Títul nadobudnutia	Kúpna zmluva V-709/16 zo dňa 7.3.2016
Títul nadobudnutia	Kúpna zmluva V-3401/16 zo dňa 18.05.2016
Títul nadobudnutia	Kúpna zmluva V-3402/16 zo dňa 18.05.2016
Títul nadobudnutia	Oznámenie o určení súpisného čísla 36-999/2016 zo dňa 31.3.2016, Z-1990/16
Títul nadobudnutia	Kúpna zmluva V-4113/16 zo dňa 6.6.2016
Títul nadobudnutia	Oznámenie o určení súpisného čísla č. 84-2303/2016 zo dňa 23.8.2016, Z-5859/16
Títul nadobudnutia	Kúpna zmluva V-1022/2017 zo dňa 13.2.2017
Títul nadobudnutia	Zmluva o bezodplatnom prevode V-2575/2017 zo dňa 26.4.2017
Títul nadobudnutia	Kúpna zmluva V-5141/2017 zo dňa 27.6.2017
Títul nadobudnutia	Kúpna zmluva V-8176/2017 zo dňa 19.12.2017(na p.č. 133/75)
Títul nadobudnutia	Oznámenie o určení súp. č. 12-704/2018 zo dňa 01. 02. 2018, podľa Z-1090/2018 zo dňa 21. 02. 2018 (p. v. z. 374/2018)
Títul nadobudnutia	Zámenná zmluva podľa V-5986/2018 zo dňa 26. 07. 2018
Títul nadobudnutia	Kúpna zmluva podľa V-6903/2018 zo dňa 12. 10. 2018
Títul nadobudnutia	Kúpna zmluva podľa V-2020/2019 zo dňa 10. 05. 2019
Títul nadobudnutia	Kúpna zmluva podľa V-5579/2019 zo dňa 26. 07. 2019
Títul nadobudnutia	Kúpna zmluva podľa V-5580/2019 zo dňa 26. 07. 2019
Títul nadobudnutia	Kúpna zmluva podľa V-5581/2019 zo dňa 26. 07. 2019
Títul nadobudnutia	Kolaudačné rozhodnutie č. 2249-113-M-08-Kš zo dňa 12. 11. 2009, podľa R-2135/2019 zo dňa 25. 11. 2019

Por. číslo Priezvisko, meno (názov), rodné priezvisko, dátum narodenia, rodné číslo (IČO) a Spoluvlastnícky podiel miesto trvalého pobytu (sídlo) vlastníka

IČO : 304948

Titul nadobudnutia	Darovacia zmluva podľa V-9113/2019 zo dňa 03. 02. 2020
Titul nadobudnutia	Kúpna zmluva podľa V-1359/2020 zo dňa 12. 03. 2020
Titul nadobudnutia	Darovacia zmluva podľa V-4256/2020 zo dňa 17. 06. 2020
Titul nadobudnutia	Kúpna zmluva podľa V-5097/2020 zo dňa 16. 07. 2020
Titul nadobudnutia	Kúpna zmluva podľa V-8975/2020 povolený dňa 30. 10. 2020
Titul nadobudnutia	Kúpna zmluva V-11957/2020 zo dňa 21.01.2021
Titul nadobudnutia	Kúpna zmluva podľa V-2019/2019 zo dňa 10. 05. 2019
Titul nadobudnutia	Darovacia zmluva podľa V-1837/2021 povolený dňa 01. 04. 2021

Tituly nadobudnutia LV:

G.PL.42/91,KOL.R. VYST.1151/92

G.PL 42/91-1-4,ZOZNAM

ZOZNAM

V 1085/93

GP 64-6/94 -16/94

Rozh.12/1995

ROZH.KU 202-R-16/95

Dar V 4447/03 zo dňa 9.2.2004

Dar V 4448/03 zo dňa 18.3.2004

Vecné bremeno na p.č.355/4 v zmysle & 23 ods. 5 zák. č.

182/93-právo užívania pozemku vlastníkmi bytov evidovaných na LV 1235

ROEP

ROEP-5/05

V-1817/07 zámenná zmluva zo dňa 18.5.2007

ČASŤ C: ŤARCHY

Por.č.:

Záložné právo v zmysle §15 ods. 1 zák. 182/93 Z.z. v znení zákona 151/91 Z.z. v prospech ostatných vlastníkov bytov a nebytových priestorov
Vecné bremeno na p.č.355/3 v zmysle § 23 ods. 5 zák.č.182/93-právo užívania pozemku vlastníckmi bytov evidovaných na LV 1326

- 1 Záložné právo na nájomný bytový dom so s.č. 404 stojaci na p.č. 1/2 v prospech Ministerstva výstavby a regionálneho rozvoja SR podľa V 4808/05 zo dňa 4.4.2006
- 1 Záložné právo na nájomný bytový dom so s.č. 404 a pozemok p.č. 1/2 v prospech Štátneho fondu rozvoja bývania (31749542) podľa V 1816/06 zo dňa 10.10.2006
- 1 Záložné právo v prospech Štátneho fondu rozvoja bývania, Lamačská cesta 8, Bratislava, IČO 31749542 na zabezpečenie úveru č. 108/1192/2005 na nájomný byt s.č. 999 na p.č. 286/24 podľa zmluvy V-4468/06 zo dňa 6.2.2007
- 1 Záložné právo v prospech Ministerstva výstavby a regionálneho rozvoja SR, Prievozská 2/B, Bratislava, IČO: 31751067 na zabezpečenie úveru č. 0314-PRB-2005/Z na stavbu byt. domu, s.č. 999 na p.č. 286/24 podľa zmluvy V-4469/06 zo dňa 24.5.2007
- 1 Vecné bremeno - právo uloženia a vedenia elektrickej prípojky na pozemkoch parc.č. 432/1, parc.č. 432/2 a parc.č. 436/1 a právo vstupu a vjazdu cez pozemok parc.č. 432/1, tak ako je to vyznačené na geom. pl. č. 64/2008, v prospech Telefónica O2 Slovakia, s.r.o. (IČO: 35848863), podľa V-8475/08 zo dňa 6.2.2009
- 1 Vecné bremeno - priznanie práva uloženia inžinierskych sietí vo vyznačenom rozsahu podľa Gp č. 614/2011 zo dňa 23. 9. 2011 na parc. č. 477/1, 500/82, 500/98 v prospech ZSE Distribúcia, a. s., Bratislava, podľa Z-5223/2011 zo dňa 21. 11. 2011
- 1 Vecné bremeno-právo prechodu pešo a prejazdu motorovými a nemotorovými vozidlami 'in rem' cez pozemok parc.č. 107/2 v prospech vlastníka pozemku parc. č. 106/1, podľa V-1233/2012 zo dňa 24. 4. 2012
- 1 Vecné bremeno- právo zriadenia, uloženia, užívania, prevádzkovania, údržby, opravy, rekonštrukcie, modernizácia a akékoľvek iné stavebné úpravy elektroenergetickej stavby na časť zaťaženej nehnuteľnosti v rozsahu vyznačenom v GP č.1022/2013, úradne overeného Správou katastra Senec pod číslo 322/2013 zo dňa 20.03.2013 a povinnosti strpieť vstup, prechod a prejazd peši, motorovými a nemotorovými dopravnými prostriedkami, strojmi a mechanizmami na celú zaťaženú nehnuteľnosť pozemky parc.č.1/3,65/11,121,127,420/9,514/1 v prospech každodobého nového držiteľa povolenia Západoslovenská distribučná,a.s., BA (IČO:36361518), podľa V-3864/13 zo dňa 06.08.2013
- 1 Vecné bremeno - spočívajúce:
 - a) v povinnosti povinného strpieť zriadenie, uloženie, užívanie, prevádzkovanie, údržbu, opravy, úpravy, rekonštrukcie, modernizácie a akékoľvek iné stavebné úpravy elektroenergetickej stavby v rozsahu vyznačenom v GP č.1073/2013, č. overenia 1374/2013
 - b) v povinnosti povinného strpieť vstup, prechod a prejazd peši, motorovými a nemotorovými dopravnými prostriedkami, strojmi a mechanizmami oprávneným a ním povereným osobám na celej zaťaženej nehnuteľnosti do KN k nehnuteľnostiam :
pozemok parc.č. 68/1, parc.č. 125, parc.č. 147/40, v prospech Západoslovenská distribučná, a.s., IČO: 36361518, Bratislava, podľa V-8025/13 zo dňa 24.1.2014
- 1 Vecné bremeno - k nehnuteľnostiam pozemkom parc.č. 185/55, parc.č. 185/56, parc.č. 237, parc.č. 406/1, parc.č. 406/2, parc.č. 407/1, parc.č. 408/1, parc.č. 417, parc.č. 418, parc.č. 419, vecné bremeno spočíva v povinnosti strpieť na zaťaženej nehnuteľnosti:
 - a) zriadenie a uloženie elektroenergetických zariadení,
 - b) užívanie prevádzkovanie, údržbu, opravy, úpravy, rekonštrukcie, modernizácie a akékoľvek iné stavebné úpravy elektroenergetickej stavby a jej odstránenie,
 - c) vstup, prechod a prejazd peši, motorovými a nemotorovými dopravnými prostriedkami, strojmi a mechanizmami oprávneným za účelom výkonu povolenej činnosti uvedenej v bode a) a b), v prospech Západoslovenská distribučná, a.s., BA, IČO: 36361518, podľa V-5746/14 zo dňa 2.10.2014
- 1 Vecné bremeno - k nehnuteľnosti parc.č. 185/94, spočíva:
 - a) strpieť zriadenie a uloženie elektroenergetických zariadení na zaťaženej nehnuteľnosti,
 - b) užívanie, prevádzkovanie, údržbu, opravy, úpravy, rekonštrukcie, modernizácie a akékoľvek iné stavebné úpravy elektroenergetickej stavby a jej odstránenie na zaťaženej nehnuteľnosti,
 - c) vstup, prechod, prejazd, peši, motorovými a nemotorovými dopravnými prostriedkami, strojmi a mechanizmami cez zaťaženú nehnuteľnosť za účelom výkonu povolenej činnosti a činnosti uvedených v bode a) a b)
v rozsahu vyznačenom v gp č.12/2014 zo dňa 13.2.2014, v prospech Západoslovenská distribučná, a.s., BA, IČO: 36361518, podľa V-6661/14 zo dňa 6.11.2014
- 1 Vecné bremeno - k nehnuteľnostiam pozemkom parc.č. 408/1, parc.č. 411, spočívajúce v práve:
 - a) zriadenia a uloženia elektroenergetických zariadení na zaťaženej nehnuteľnosti,
 - b) užívanie, prevádzkovanie, údržby, opravy, úpravy, rekonštrukcie, modernizácie a akýchkoľvek iných stavebných úprav elektroenergetickej stavby a jej odstránenia zaťaženej nehnuteľnosti,
 - c) vstupu, prechodu a prejazdu peši, motorovými a nemotorovými dopravnými prostriedkami, strojmi a mechanizmami cez zaťaženú nehnuteľnosť za účelom výkonu povolenej činnosti a činnosti uvedených v bode a) a b) - vecné bremeno špecifikované v bode a), b) a c) sa zriaďuje v rozsahu uvedenom na geometrickom pláne 123/201, overeného Okresným úradom Senec, katastrálny odbor dňa 22.10.2015, pod č. 2034/2015, v prospech Západoslovenská distribučná a.s., IČO:36361518, Čulenova 6, Bratislava, podľa V-8783/15 zo dňa 11.11.2015

- 1 Vecné bremeno - spočívajúceho v povinnosti na zaťaženej nehnuteľnosti pozemkov parc.č. 120, parc.č. 125, parc.č. 126/1, parc.č. 426/37 strpieť:
- a) zriadenie a uloženie elektroenergetických zariadení v rozsahu vyznačenom v GP č.121/2015 (úradne overený OU SC dňa 1.2.2016 pod.č.87/16),
 - b) užívanie, prevádzkovanie, údržbu, opravy, úpravy, rekonštrukcie, modernizácie a akékoľvek iné stavebné úpravy elektroenergetickej stavby a jej odstránenie v rozsahu vyznačenom v GP č.121/2015 (úradne overený OU SC dňa 1.2.2016 pod.č.87/16)
 - c) vstup, prechod a prejazd peši, motorovými a nemotorovými dopravnými prostriedkami, strojmi a mechanizmami oprávneným za účelom výkonu povolenej činnosti a činností uvedených v bode a) a b), v prospech Západoslovenská distribučná, a.s., IČO: 36361518, Čulenova 6, Bratislava, podľa V-4102/16 zo dňa 10.6.2016
- 1 Vecné bremeno - spočívajúceho v rozsahu vyznačenom GP č.175-1/2015 (úradne overený OU SC dňa 6.11.2015 pod č. 2072/2015) strpieť:
- a) zriadenie a uloženie elektroenergetických zariadení
 - b) užívanie, prevádzkovanie, údržbu, opravy, úpravy, rekonštrukcie, modernizácie a akékoľvek iné stavebné úpravy elektroenergetickej stavby a jej odstránenie
 - c) vstup, prechod a prejazd peši, motorovými a nemotorovými dopravnými prostriedkami, strojmi a mechanizmami oprávneným za účelom výkonu povolenej činnosti a činností uvedených v bode a) a b), k nehnuteľnostiam pozemkom parc.č. 439/130, parc.č. 440/1, parc.č. 500/82, v prospech Západoslovenská distribučná, a.s., IČO: 36361518, Čulenova 6, Bratislava, podľa V-4404/16 zo dňa 16.6.2016
- 1 Záložné právo v prospech Všeobecnej úverovej banky,a.s., Bratislava (IČO:31320155) na zabezpečenie úveru č.685/2016/UZ na p.č.355/1,355/5 a stavbu s.č.25 na p.č.355/5 podľa zmluvy V-7057/16 zo dňa 4.8.2016.-760/16
- 1 Vecné bremeno - k nehnuteľnosti pozemku reg C parc.č. 480/89 spočívajúce v práve:
- a) zriadenia a uloženia elektroenergetických zariadení,
 - b) užívania, prevádzkovania, údržby, opravy, úpravy, rekonštrukcie, modernizácie a akýchkoľvek iných stavebných úprav elektroenergetickej stavby a jej odstránenia,
 - c) vstupu, prechodu a prejazdu peši, motorovými a nemotorovými dopravnými prostriedkami, strojmi a mechanizmami za účelom výkonu povolenej činnosti a činností uvedených v bode a) a b).
- Vecné bremeno uvedené v písm. a) a b) sa vzťahuje na zaťaženie nehnuteľnosť v rozsahu určenom v GP č.339/2015 zo dňa 7.12.2015 úradne overeného OUSC, katastrálny odbor dňa 18.1.2016 pod č.20/2016. Vecné bremeno uvedené v písm. c) sa vzťahuje na celú zaťaženie nehnuteľnosť, v prospech Západoslovenská distribučná, a.s., IČO: 36361518, podľa V-6699/16 zo dňa 14.9.2016
- 1 Vecné bremeno spočívajúce v povinnosti strpieť na parc. č. 407/1, 411, 417, 418:
- a) zriadenie a uloženie elektroenergetických zariadení v rozsahu stanovenom v GP č. 81/2016 (úradne overený OÚ Senec dňa 22.4.2016 pod č. 706/16).
 - b) užívanie, prevádzkovanie, údržbu, opravy, úpravy, rekonštrukcie, modernizácie a akékoľvek iné stavebné úpravy elektroenergetickej stavby a jej odstránenie v rozsahu stanovenom v GP č. 81/2016,
 - c) vstup, prechod a prejazd peši, motorovými a nemotorovými dopravnými prostriedkami, strojmi a mechanizmami oprávneným za účelom výkonu povolenej činnosti uvedenej v bode a) a b), v prospech Západoslovenská distribučná, a. s., IČO 36361518, podľa V-8378/16 zo dňa 11.10.2016
- 1 Vecné bremeno - spočívajúce v povinnosti strpieť:
- a) zriadenie a uloženie elektroenergetických zariadení na zaťaženej nehnuteľnosti
 - b) užívanie, prevádzkovanie, údržbu, opravy, úpravy, rekonštrukcie, modernizácie a akékoľvek iné stavebné úpravy elektroenergetickej stavby a jej odstránenie
 - c) vstup, prechod a prejazd peši, motorovými a nemotorovými dopravnými prostriedkami, strojmi a mechanizmami cez zaťaženie nehnuteľnosť za účelom výkonu povolenej činnosti a činností uvedených v bode a) a b), (vecné bremeno v bode a) a b) sa vzťahuje na časť zaťaženej nehnuteľnosti v rozsahu vyznačenom v GP č.62/2016 zo dňa 23.3.2016, úradne overený OU SC č. 673/16 dňa 14.4.2016. Vecné bremeno v bode c) sa vzťahuje na celú zaťaženie nehnuteľnosť, zaťažené nehnuteľnosti: pozemky parc.č. 500/13 a parc.č. 500/82, v prospech Západoslovenská distribučná, a.s., IČO: 36361518, Čulenova 6, Bratislava, podľa V-7561/16 zo dňa 12.10.2016
- 1 Vecné bremeno spočívajúce v povinnosti na zaťaženej parc. č. 440/2, 440/3, 442, 469/31 strpieť:
- a) zriadenie a uloženie elektroenergetických zariadení v rozsahu určenom v GP č. 161/2016 (úradne overený OÚ Senec dňa 14.7.2016)
 - b) užívanie, prevádzkovanie, údržbu, opravy, úpravy, rekonštrukcie, modernizácie a akékoľvek iné stavebné úpravy elektroenergetickej stavby a jej odstránenie v rozsahu vyznačenom v GP č. 161/2016
 - c) vstup, prechod a prejazd peši, motorovými a nemotorovými dopravnými prostriedkami, strojmi a mechanizmami oprávneným za účelom výkonu povolenej činnosti a činností uvedených v bode a) a b) v prospech Západoslovenská distribučná, a. s., IČO 36361518, podľa V-9468/16 zo dňa 25.10.2016
- 1 Vecné bremeno spočívajúce v povinnosti strpieť na parc. č. 185/94:
- a) zriadenie a uloženie elektroenergetických zariadení na zaťaženej nehnuteľnosti,
 - b) užívanie, prevádzkovanie, údržbu, opravy, úpravy, rekonštrukcie, modernizácie a akékoľvek iné stavebné úpravy elektroenergetickej stavby a jej odstránenie,
 - c) vstup, prechod a prejazd peši, motorovými a nemotorovými doprav. prostriedkami, strojmi a mechaznizmami cez zaťaženie nehnuteľnosť za účelom výkonu povolenej činnosti uvedenej v bode a), b), (vecné bremeno v bode a), b) sa vzťahuje na časť zaťaženej nehnuteľnosti v rozsahu vyznačenom v GP č. 29-1/2016, úradne overený OÚ Senec pod č. 1477/16 zo dňa 19.7.2016 a vecné bremeno v bode c) sa vzťahuje na celú zaťaženie nehnuteľnosť) v prospech Západoslovenská distribučná, a. s., IČO 363615618, podľa V-10248/2016 zo dňa 30.11.2016

- 1 Vecné bremeno spočívajúce v povinnosti strpieť na zaťaženej parc. č. 120, 126/1, 426/24:
 - a) zriadenie a uloženie elektroenergetických zariadení na zaťaženej nehnuteľnosti v rozsahu určenom v geometrickom pláne č. 268/2016 zo dňa 12.10.2016, úradne overeného OÚ KO Senec dňa 24.11.2016 pod č. 2614/2016,
 - b) užívanie, prevádzkovanie, údržbu, opravy, úpravy, rekonštrukcie, modernizácie a akékoľvek iné stavebné úpravy elektroenergetickej stavby a jej odstránenie na zaťaženej nehnuteľnosti v rozsahu určenom v geometrickom pláne č. 268/2016 zo dňa 12.10.2016, úradne overeného OÚ KO Senec dňa 24.11.2016 pod č. 2614/2016,
 - c) vstup, prechod a prejazd peši, motorovými a nemotorovými dopr. prostriedkami, strojmi a mechanizmami oprávneným za účelom výkonu povolenej činnosti a činností uvedených v bode a) a b) cez zaťaženú nehnuteľnosť v celom rozsahu v prospech Západoslovenská distribučná, a. s., IČO 36361518, podľa V-2356/2017 zo dňa 12.4.2017
- 1 V zmysle znenia § 11 a § 43 Zákona č. 251/2012 Z.z. zákona o energetike a o zmene niektorých zákonov sa k pozemku parc. č. 158/5 (novovzniknutý pozemok z pôvodnej parc. č. 1052, podľa GP č. 8/2014 zo dňa 24.3.2014, ZPMZ 2033E, č. ov. 592/2014, V-2575/2017, pvz 339/2017)zriaďuje vecné bremeno zo zákona zodpovedajúce právu vstupu na uvedené pozemky v rozsahu nevyhnutnom na výkon povolenej činnosti a v práve zriaďovať na uvedených pozemkoch elektrické vedenia a elektroenergetické zariadenie distribučnej sústavy, v súlade s GP č. 1073/2013, č. overenia 1374/2013 zo dňa 14.10.2013, z dôvodu obmedzenia vlastníckeho práva k pozemkom vybudovaním elektroenergetických zariadení distribučnej sústavy, v prospech vlastníka tohto elektroenergetického zariadenia, spoločnosť Západoslovenská distribučná, a.s., Čulenova 6, 816 47 Bratislava, Z-6519/13
- 1 V zmysle znenia § 11 a § 43 Zákona č. 251/2012 Z. z. o energetike a o zmene a doplnení niektorých zákonov sa k pozemkom parc. č. 477/1, 500/97, 500/98 zriaďuje vecné bremeno zo zákona zodpovedajúce právu vstupu na uvedené pozemky v rozsahu nevyhnutnom na výkon povolenej činnosti a v práve zriaďovať na uvedených pozemkoch elektrické vedenia a elektroenergetické zariadenie distribučnej sústavy, v súlade s priloženým geometrickým plánom č. 319/2016, č. overenia 168/2017 zo dňa 7.2.2017, ZPMZ 2581, PVZ 383/2017, z dôvodu obmedzenia vlastníckeho práva k pozemkom vybudovaním elektroenergetických zariadení distribučnej sústavy, v prospech vlastníka tohto elektroenergetického zariadenia, spoločnosť Západoslovenská distribučná, a. s., so sídlom Čulenova 6, 816 47 Bratislava, Z-1445/2017
- 1 Vecné bremeno cez parc. č. 121, 122, 127, 128/14, 128/15, 128/50, 131/3 spočívajúce v povinnosti strpieť na časti zaťaženej nehnuteľnosti v rozsahu vyznačenom geometrickým plánom č. 50/2017, overenom OÚ KO Senec zo dňa 29.5.2017, pod č. 963/2017 ako koridor vecného bremena:
 - a) zriadenie a uloženie elektroenergetických zariadení
 - b) užívanie, prevádzkovanie, údržbu, opravy, úpravy, rekonštrukcie, modernizácie a akékoľvek iné stavebné úpravy elektroenergetickej stavby a jej odstránenie, v prospech Západoslovenský distribučná, a. s., IČO 36361518, podľa V-5316/2017 zo dňa 26.6.2017
- 1 Vecné bremeno - právo spočívajúce v povinnosti strpieť na zaťaženej nehnuteľnosti v rozsahu vyznačenom geometrickým plánom č. 52/2017, overený OÚ KO Senec, katastrálny odbor pod č. 549/2017 dňa 07. 04. 2017 ZPMZ č. 2610, k pozemkom registra 'C' parc. č. 170/23, 514/2
 - a) zriadenie a uloženie elektroenergetických zariadení
 - b) užívanie, prevádzkovanie, údržbu, opravy, rekonštrukcie, modernizácie a akékoľvek iné stavebné úpravy elektroenergetickej stavby a jej odstránenie, v prospech Západoslovenský distribučná, a. s., Bratislava IČO 36361518, podľa V-6315/2017 zo dňa 25. 08. 2017
- 1 Vecné bremeno-povinnosť strpieť na zaťažených pozemkoch
 - umiestnenie a prevádzku plynovodu v rozsahu určenom v Gp č. 9/2017 (úradne overený OÚ Senec, katastrálny odbor dňa 03. 04. 2017 pod č. 521/2017, ZPMZ č. 2603)
 - vstup osôb a vjazd vozidiel z dôvodu údržby, opráv a rekonštrukcie plynovodu k pozemkom registra 'C' parc. č. 409/1, 431/16, v prospech SPP-distribúcia, a.s., Bratislava IČO: 35910739, podľa V-8128/2017 zo dňa 04. 12. 2017
- 1 Vecné bremeno:
 - a) zriadenie a uloženie elektroenergetických zariadení
 - b) užívanie, prevádzkovanie, údržbu, opravy, úpravy, rekonštrukcie, modernizácie a akékoľvek iné stavbné úpravy elektroenergetickej stavby a ich odstránenie
 - c) vstup, prechod a prejazd peši, motorovými a nemotorovými dopravnými prostriedkami, strojmi a mechanizmami oprávneným za účelom výkonu povolenej činnosti uvedených v bode a) a b) na pozemok parc.č. 158/5 v prospech Západoslovenská distribučná a.s. (IČO: 36361518), podľa V-9486/2017 zo dňa 30.1.2018
- 1 Vecné bremeno-k pozemkom registra 'C' parc. č. 125, 126/1, 148/17, 148/58, 148/59, spočívajúceho v práve:
 - a) zriadenia a uloženia elektroenergetických zariadení na zaťaženej nehnuteľnosti v rozsahu určenom v geometrickom pláne č. 002-1/2017 zo dňa 22.08.2017 úradne overeného Okresným úradom Senec, katastrálny odbor dňa 21.09.2017 pod č. 1651/2017, (ZPMZ č. 2705),
 - b) užívania, prevádzkovania, údržby, opravy, úpravy, rekonštrukcie, modernizácie a akýchkoľvek iných stavebných úprav elektroenergetickej stavby a jej odstránenia na zaťaženej nehnuteľnosti v rozsahu určenom v geometrickom pláne č. 002-1/2017 zo dňa 22.08.2017 úradne overeného Okresným úradom Senec, katastrálny odbor dňa 21.09.2017 pod č. 1651/2017,
 - c) vstupu, prechodu a prejazdu peši, motorovými a nemotorovými dopravnými prostriedkami, strojmi a mechanizmami oprávneným za účelom výkonu povolenej činnosti a činností uvedených v bode a) a b) cez zaťaženú nehnuteľnosť v celom rozsahu, podľa V-284/2018 zo dňa 20. 02. 2018 (p. v. z. 214/2018)

- 1 V zmysle znenia § 11 a § 43 Zákona č. 251/2012 Z. z. o energetike a o zmene zákonov sa k pozemkom registra 'C' parc. č. 133/3 (novovzniknuté pozemky parc. č. 133/3, podľa Gp č. 881/2018 zo dňa 16. 05. 2018, ZPMZ č. 2891, podľa V-5986/2018 zo dňa 26. 07. 2018), 133/358 zriaďuje vecné bremeno zo zákona zodpovedajúce právu vstupu na uvedené pozemky v rozsahu nevyhnutnom na výkon povolenej činnosti a v práve zriaďovať na uvedených pozemkoch elektrické vedenia a elektroenergetické zariadenie distribučnej sústavy, v súlade s priloženým geometrickým plánom č. 111/2017, č. overenia 2509/2017 zo dňa 18. 12. 2017, ZPMZ 2811, z dôvodu obmedzenia vlastníckeho práva k pozemkom vybudovaním elektroenergetických zariadení distribučnej sústavy, v prospech vlastníka tohto elektroenergetického zariadenia, spoločnosť Západoslovenská distribučná, a. s., Bratislava IČO: 36361518, podľa Z-108/2018 zo dňa 05. 01. 2018 (p. v. z. 257/2018)
- 1 Vecné bremeno-právo spočívajúce na zaťaženej nehnuteľnosti v rozsahu vyznačenom v GP č. 145/2017 (úradne overený Okresným úradom Senec dňa 12. 02. 2018 pod č. 196/2018, ZPMZ č. 2821) strpieť:
 - a) zariadenia a uloženie elektroenergetických zariadení,
 - b) užívanie, prevádzkovanie, údržbu, opravy, úpravy, rekonštrukcie, modernizácie a akékoľvek iné stavebné úpravy elektroenergetických zariadení a ich odstránenie k nehnuteľnostiam pozemky registra 'C' parc. č. 121, 122, 131/3, 133/75 v prospech Západoslovenská distribučná, a.s., Bratislava IČO: 36361518, podľa V-2621/2018 zo dňa 16. 05. 2018
- 1 V zmysle znenia § 11 a § 43 Zákona č. 251/2012 Z. z. o energetike a o zmene zákonov sa k pozemkom registra 'C' parc. č. 133/3 (novovzniknuté pozemky parc. č. 133/3, podľa Gp č. 881/2018 zo dňa 16. 05. 2018, ZPMZ č. 2891, podľa V-5986/2018 zo dňa 26. 07. 2018), 133/358, 158/5 zriaďuje vecné bremeno zo zákona zodpovedajúce právu vstupu na uvedené pozemky v rozsahu nevyhnutnom na výkon povolenej činnosti a v práve zriaďovať na uvedených pozemkoch elektrické vedenia a elektroenergetické zariadenie distribučnej sústavy, v súlade s priloženým geometrickým plánom č. 252-2/2017, č. overenia 628/2018 zo dňa 12. 04. 2018, ZPMZ 2877, z dôvodu obmedzenia vlastníckeho práva k pozemkom vybudovaním elektroenergetických zariadení distribučnej sústavy, v prospech vlastníka tohto elektroenergetického zariadenia, spoločnosť Západoslovenská distribučná, a. s., Bratislava IČO: 36361518, podľa Z-2520/2018 zo dňa 07. 05. 2018
- 1 Vecné bremeno spočívajúce v práve :
 - a) uložiť, umiestniť, zriaďiť, viesť a prevádzkovať vodné stavby,
 - b) užívania, údržby, opravy, odstránenia, rekonštrukcie, modernizácie vodných stavieb,
 - c) vstupu, prechodu a prejazdu peši, motorovými a nemotorovými dopravnými prostriedkami, strojmi a mechanizmami oprávneným za účelom uloženia, prevádzkovania, využívania, kontroly, opravy, úpravy, odstránenia, rekonštrukcie, modernizácie, výmeny alebo údržby vodných stavieb, všetko v rozsahu vyznačenom v GP č. 22/2017 (úradne overeným OÚ Senec dňa 12.07.2018 pod č. 1390/2018) k nehnuteľnostiam : pozemok registra C KN p.č. 409/1, 431/16, v prospech každodobého vlastníka nehnuteľností 'verejný vodovod HD PE 110 v celkovej dĺžke 903,44 m'
'Splašková kanalizácia + ČS, kanalizačné potrubie PVC DN300 v dĺžke 970,85 m'
(podľa kolaudačného rozhodnutia č. OU-SC-OSZP/2017/001918/G-37-k/Ke(2016/010155) vydaného OÚ Senec, odbor starostlivosti o životné prostredie dňa 18.05.2017), na základe zmluvy o zriadení vecného bremena podľa V-7355/2018 zo dňa 28.11.2018
- 1 V zmysle znenia § 11 a § 43 Zákona č. 251/2012 Z. z. o energetike a o zmene zákonov sa k pozemkom registra 'C' parc. č. 440/1, 477/1, 500/82, 500/98 zriaďuje vecné bremeno zo zákona zodpovedajúce právu vstupu na uvedené pozemky v rozsahu nevyhnutnom na výkon povolenej činnosti a v práve zriaďovať na uvedených pozemkoch elektrické vedenia a elektroenergetické zariadenie distribučnej sústavy, v súlade s priloženým geometrickým plánom č. 398/2018, č. overenia 497/2019 zo dňa 27. 03. 2019, ZPMZ 3130, z dôvodu obmedzenia vlastníckeho práva k pozemkom vybudovaním elektroenergetických zariadení distribučnej sústavy, v prospech vlastníka tohto elektroenergetického zariadenia, spoločnosť Západoslovenská distribučná, a. s., Bratislava IČO: 36361518, podľa Z-3018/2019 zo dňa 20. 05. 2019
- 1 V zmysle znenia § 11 a § 43 Zákona č. 251/2012 Z. z. o energetike a o zmene zákonov sa k pozemkom registra 'C' parc. č. 133/3, 133/453, 133/650 (G1-738/2020) zriaďuje vecné bremeno zo zákona zodpovedajúce právu vstupu na uvedené pozemky v rozsahu nevyhnutnom na výkon povolenej činnosti a v práve zriaďovať na uvedených pozemkoch elektrické vedenia a elektroenergetické zariadenie distribučnej sústavy, v súlade s priloženým geometrickým plánom č. 485/2019, č. overenia 913/2019 zo dňa 23. 05. 2019, ZPMZ 3181, z dôvodu obmedzenia vlastníckeho práva k pozemkom vybudovaním elektroenergetických zariadení distribučnej sústavy, v prospech vlastníka tohto elektroenergetického zariadenia, spoločnosť Západoslovenská distribučná, a. s., Bratislava IČO: 36361518, podľa Z-3591/2019 zo dňa 14. 06. 2019
- 1 V zmysle znenia § 11 a § 43 Zákona č. 251/2012 Z. z. o energetike a o zmene zákonov sa k pozemku registra 'C' parc. č. 185/94 zriaďuje vecné bremeno zo zákona zodpovedajúce právu vstupu na uvedené pozemky v rozsahu nevyhnutnom na výkon povolenej činnosti a v práve zriaďovať na uvedených pozemkoch elektrické vedenia a elektroenergetické zariadenie distribučnej sústavy, v súlade s priloženým geometrickým plánom č. 371/2018, č. overenia 1449/2019 zo dňa 23. 08. 2019, ZPMZ 3261, z dôvodu obmedzenia vlastníckeho práva k pozemkom vybudovaním elektroenergetických zariadení distribučnej sústavy, v prospech vlastníka tohto elektroenergetického zariadenia, spoločnosť Západoslovenská distribučná, a. s., Bratislava IČO: 36361518, podľa Z-5473/2019 zo dňa 16. 09. 2019
- 1 Vecné bremeno - právo spočívajúce v povinnosti strpieť
 - a) zariadenie a uloženie elektroenergetických zariadení
 - b) užívanie, prevádzkovanie, údržbu, opravy, úpravy, rekonštrukcie, modernizácie a akékoľvek iné stavebné úpravy elektroenergetických zariadení a ich odstránenie v rozsahu stanovenom v Gp č. 283/2019 (úradne overený OÚ SC, katastrálny odbor pod č. G1-2249/2019 ako koridor vecných bremien k nehnuteľnostiam pozemkom registra 'C' parc. č. 170/23, 426/37, 426/60, 426/61, 426/62, 426/63, 426/64, 426/65, 426/66, 426/67, 426/68, 426/69, 426/72, 514/2 v prospech Západoslovenská distribučná, a. s., Bratislava (IČO: 36361518), podľa V-10801/2019 zo dňa 11. 12. 2019

- 1 Vecné bremeno - právo spočívajúce v povinnosti strpieť
 - a) zriadenie a uloženie elektroenergetických zariadení
 - b) užívanie, prevádzkovanie, údržbu, opravy, úpravy, rekonštrukcie, modernizácie a akékoľvek iné stavebné úpravy elektroenergetických zariadení a ich odstránenie v rozsahu stanovenom v Gp č. 187-1/2019 (úradne overený OU SC, katastrálny odbor pod č. G1-1043/2019, ZPMZ č. 3175 ako koridor vecných bremien k nehnuteľnostiam pozemkom registra 'C' parc. č. 125, 148/17, 148/58 v prospech Západoslovenská distribučná, a. s., Bratislava (IČO: 36361518), podľa V-9874/2019 zo dňa 07. 01. 2020
- 1 V zmysle znenia § 11 a § 43 Zákona č. 251/2012 Z. z. o energetike a o zmene zákonov sa k pozemku registra 'C' parc. č. 170/72 (Gp č. 749/2019, ZPMZ č. 3150, podľa V-6422/2019 zo dňa 20. 08. 2019) zriaďuje vecné bremeno zo zákona zodpovedajúce právu vstupu na uvedené pozemky v rozsahu nevyhnutnom na výkon povolenej činnosti a v práve zriaďovať na uvedených pozemkoch elektrické vedenia a elektroenergetické zariadenie distribučnej sústavy, v súlade s priloženým geometrickým plánom č. 243/2018, č. overenia 310/2019 zo dňa 13. 03. 2019, ZPMZ 3100, z dôvodu obmedzenia vlastníckeho práva k pozemkom vybudovaním elektroenergetických zariadení distribučnej sústavy, v prospech vlastníka tohto elektroenergetického zariadenia, spoločnosť Západoslovenská distribučná, a. s., Bratislava IČO: 36361518, podľa Z-2054/2019 zo dňa 04. 04. 2019
- 1 Vecné bremeno - právo spočívajúce v povinnosti strpieť
 - a) zriadenie a uloženie elektroenergetických zariadení
 - b) užívanie, prevádzkovanie, údržbu, opravy, úpravy, rekonštrukcie, modernizácie a akékoľvek iné stavebné úpravy elektroenergetických zariadení a ich odstránenie v rozsahu stanovenom v Gp č. 99/2019 (úradne overený OU SC, katastrálny odbor pod č. G1-2103/2019, ZPMZ č. 3289 ako koridor vecných bremien k nehnuteľnostiam pozemkom registra 'C' parc. č. 439/130, 480/164 v prospech Západoslovenská distribučná, a. s., Bratislava (IČO: 36361518), podľa V-817/2020 zo dňa 19. 02. 2020
- 1 V zmysle znenia § 11 a § 43 Zákona č. 251/2012 Z. z. o energetike a o zmene zákonov sa k pozemku registra 'C' parc. č. 440/1 zriaďuje vecné bremeno zo zákona zodpovedajúce právu vstupu na uvedené pozemky v rozsahu nevyhnutnom na výkon povolenej činnosti a v práve zriaďovať na uvedených pozemkoch elektrické vedenia a elektroenergetické zariadenie distribučnej sústavy, v súlade s priloženým geometrickým plánom č. 413-2/2019, č. overenia G1-124/2020 zo dňa 03. 02. 2020, ZPMZ 3431, z dôvodu obmedzenia vlastníckeho práva k pozemkom vybudovaním elektroenergetických zariadení distribučnej sústavy, v prospech vlastníka tohto elektroenergetického zariadenia, spoločnosť Západoslovenská distribučná, a. s., Bratislava IČO: 36361518, podľa Z-1180/2020 zo dňa 18. 02. 2020
- 1 V zmysle znenia § 11 ods. 1 písm. f) zákona č. 251/2012 Z. z. o energetike sa k pozemkom registra 'C' parc. č. 133/3, 133/357 zriaďuje vecné bremeno zo zákona zodpovedajúce zriaďovať na cudzích pozemkoch inžinierske siete, zariadenia určené na ich ochranu, zabránenie ich porúch alebo havárií, alebo na zmiernenie dôsledkov porúch alebo havárií na ochranu života, zdravia a majetku osôb, v rozsahu s priloženým geometrickým plánom č. 63/2020, č. overenia G1-856/2020 overený dňa 15. 06. 2020, ZPMZ 3547, v prospech SPP-distribúcia, a. s., Bratislava IČO: 35910739, podľa Z-5698/2020 zo dňa 10. 09. 2020
- 1 Vecné bremeno-právo prechodu, prejazdu, zriadenia a uloženia inžinierskych sietí cez pozemok parc. č. 482/207 v prospech každodobého vlastníka pozemkov parc. č. 482/253, 482/342 (G1-1454/2019), 482/254, 482/255, 482/331 (G1-1134/2019), 482/256, 482/345 (G1-1624/2019), 482/257, 482/329 (G1-1132/2019), 482/258, 482/328 (G1-1079/2019), 482/259, 482/346 (G1-1625/2019), 482/279, 482/347 (G1-1650/2019), 482/280, 482/348 (G1-1632/2019), 482/281, 482/330 (G1-1133/2019), 482/282, 482/283, 482/284, 482/333 (G1-1142/2019), 482/285, 482/351 (G1-1727/2019), 482/286, 482/334 (G1-1143/2019) a 482/332 (Gp 1141/19) a 482/349 (Gp 1633/19) a 482/350 (Gp 1674/19), podľa V-9424/2018 zo dňa 29. 10. 2018
- 1 Vecné bremeno-právo prechodu, prejazdu motorovými vozidlami a v práve uloženia inžinierskych sietí cez pozemok parc. č. 482/207 v prospech každodobého vlastníka pozemku parc. č. 482/302, podľa V-10708/2018 zo dňa 14. 01. 2019
- 1 Vecné bremeno-právo prechodu, prejazdu motorovými vozidlami a v práve uloženia inžinierskych sietí cez pozemok parc. č. 482/207 v prospech každodobého vlastníka pozemku parc. č. 482/270, 482/313 (G1-1020/2019), podľa V-10568/2018 zo dňa 15. 01. 2019
- 1 Vecné bremeno-právo prechodu, prejazdu motorovými vozidlami a v práve uloženia inžinierskych sietí cez pozemok parc. č. 482/207 v prospech každodobého vlastníka pozemku parc. č. 482/208, 482/271, 482/414, 482/415 (G1-1491/2020), podľa V-136/2019 zo dňa 01. 02. 2019
- 1 Vecné bremeno-právo prechodu, prejazdu motorovými vozidlami a v práve uloženia inžinierskych sietí cez pozemok parc. č. 482/207 v prospech každodobého vlastníka pozemku parc. č. 482/252, 482/339 (G1-1369/2019 zo dňa 24. 07. 2019, ZPMZ č. 3254, podľa R-1362/2019 zo dňa 07. 08. 2019), podľa V-137/2019 zo dňa 01. 02. 2019
- 1 Vecné bremeno-právo prechodu, prejazdu motorovými vozidlami a v práve uloženia inžinierskych sietí cez pozemok parc. č. 482/207 v prospech každodobého vlastníka pozemkov parc. č. 482/246, 482/247, 482/248, 482/249, 482/337, 482/338 (G1-1364/2019, ZPMZ č. 3251, podľa R-1392/2019 zo dňa 14. 08. 2019), podľa V-383/2019 zo dňa 08. 02. 2019
- 1 Vecné bremeno-právo prechodu, prejazdu motorovými vozidlami a v práve uloženia inžinierskych sietí cez pozemok parc. č. 482/207 v prospech každodobého vlastníka pozemkov parc. č. 482/288, 482/289, 482/290, 482/291, podľa V-375/2019 zo dňa 04. 03. 2019
- 1 Vecné bremeno-právo prechodu, prejazdu motorovými vozidlami a v práve uloženia inžinierskych sietí cez pozemok parc. č. 482/207 v prospech každodobého vlastníka pozemku parc. č. 482/209, 482/340 (G1-1495/2019), podľa V-1172/2019 zo dňa 06. 03. 2019
- 1 Vecné bremeno-právo prechodu, prejazdu motorovými vozidlami a v práve uloženia inžinierskych sietí cez pozemok parc. č. 482/207 v prospech každodobého vlastníka pozemkov parc. č. 482/293, 482/389 (G1-483/2020), 482/294, 482/388 (G1-482/2020), 482/393, 482/396 (G1-898/2020), 482/394, 482/397 (G1-899/2020), podľa V-2572/2019 zo dňa 01. 04. 2019
- 1 Vecné bremeno-právo prechodu, prejazdu motorovými vozidlami a v práve uloženia inžinierskych sietí cez pozemok parc. č. 482/207 v prospech každodobého vlastníka pozemku parc. č. 482/292, 482/390 (G1-484/2020), 482/392, 482/395 (G1-897/2020), podľa V-2573/2019 zo dňa 01. 04. 2019

- 1 Vecné bremeno-právo prechodu, prejazdu motorovými vozidlami a v práve uloženia inžinierskych sietí cez pozemok parc. č. 482/207 v prospech každodobého vlastníka pozemku parc. č. 482/210, 482/432 (G1-276/2021), podľa V-3659/2019 zo dňa 23. 05. 2019
- 1 Vecné bremeno-právo prechodu, prejazdu zariadenia a uloženia inžinierskych sietí cez pozemok parc. č. 482/207 v prospech každodobého vlastníka pozemkov parc. č. 482/264, 482/361 (G1-2086/2019), 482/276, 482/362 (G1-2139/2019), 482/241, 482/368 (G1-2189/2019), 482/242, 482/243, 482/244, 482/245, 482/383, 482/384 (G1-153/2020), 482/352, 482/353 (G1-1801/2019), 482/278, 482/364 (G1-2141/2020), 482/240, 482/367 (G1-2188/2019) 482/262, 482/277, 482/363 (G1-2140/2019), 482/263, 482/360 (G1-2085/2019), 482/375, 482/376 (G1-152/2020), 482/381, 482/382 (G1-154/2020), podľa V-4606/2019 zo dňa 26. 06. 2019
- 1 Vecné bremeno - právo prechodu, prejazdu motorovými vozidlami a právo uloženia inžinierskych sietí cez pozemok parc.č. 482/207 v prospech každodobého vlastníka pozemku parc. č. 482/295 a 482/341 (Gp 1409/19), podľa V-4922/2019 zo dňa 10.07.2019
- 1 Vecné bremeno-právo prechodu, prejazdu motorovými vozidlami a v práve uloženia inžinierskych sietí cez pozemok parc. č. 482/207 v prospech každodobého vlastníka pozemkov parc. č. 482/236, 482/373 (G1-142/2020), 482/237, 482/374 (G1-143/2020), 482/238, 482/365 (G1-2160/2019), 482/239,, 482/366 (G1-2161/2019) podľa V-6152/2019 zo dňa 16. 08. 2019
- 1 Vecné bremeno - právo prechodu, prejazdu motorovými vozidlami a právo uloženia inžinierskych sietí cez pozemok parc. č. 482/207 v prospech každodobého vlastníka pozemku parc. č. 482/261, podľa V-7450/2019 zo dňa 24.09.2019
- 1 Vecné bremeno - právo prechodu, prejazdu motorovými vozidlami a právo uloženia inžinierskych sietí cez pozemok parc. č. 482/207 v prospech každodobého vlastníka pozemku parc. č. 482/272, 482/416, (G1-1491/2020), podľa V-7451/2019 zo dňa 26.09.2019
- 1 Vecné bremeno spočívajúce v práve prechodu, prejazdu motorovými vozidlami a v práve uloženia inžinierskych sietí cez pozemok parc. č. 482/207 v prospech každodobého vlastníka pozemku parc. č. 482/305, 482/411 (G1-1444/2020), podľa V-9596/2019 zo dňa 02.12.2019.
- 1 Vecné bremeno-právo prechodu, prejazdu motorovými vozidlami a v práve uloženia inžinierskych sietí cez pozemok parc. č. 482/207 v prospech každodobého vlastníka pozemku parc. č. 482/303, 482/372 (G1-120/2020), podľa V-10101/2019 zo dňa 17. 12. 2019
- 1 Vecné bremeno právo prechodu, prejazdu, zariadenia a uloženia inžinierskych sietí cez pozemok parc. 482/207 v prospech každodobého vlastníka pozemkov parc. č. 482/298, 482/409 (G1-1033/2020), 482/273, 482/406 (G1-1032/2020), 482/275, 482/408 (G1-1001/2020), 482/265, 482/403 (G1-1018/2020), 482/232, 482/399 (G1-1005/2020, 482/233, 482/400 (G1-1015/2020), 482/234, 482/401 (G1-1016/2020), 482/235, 482/402 (G1-1017/2020), 482/266, 482/404 (G1-1019/2020), 482/268, 482/405 (G1-1020/2020), 482/274, 482/407 (G1-1034/2020) V-10475/2019 zo dňa 31.12.2019
- 1 Vecné bremeno-právo prechodu, prejazdu motorovými vozidlami a v práve uloženia inžinierskych sietí cez pozemok parc. č. 482/207 v prospech každodobého vlastníka pozemku parc. č. 482/299, 482/371 (G1-2495/2019), podľa V-10477/2019 zo dňa 07. 01. 2020
- 1 Vecné bremeno - právo prechodu, prejazdu motorovými vozidlami a právo uloženia inžinierskych sietí cez pozemok parc.č. 482/207 v prospech každodobého vlastníka pozemku parc.č. 482/304, 482/386, 482/387 (G1-298/2020), 482/417, 482/418, 482/419, 482/420, 482/421 (G1-1733/2020), podľa V-197/2020 zo dňa 20.01.2020
- 1 Vecné bremeno - právo prechodu, prejazdu motorovými vozidlami a právo uloženia inžinierskych sietí cez pozemok parc. č. 482/207 v prospech každodobého vlastníka pozemku parc. č. 482/267, 482/385 (G1-192/2020), 482/410 (G1-1085/2020), podľa V-242/2020 zo dňa 07. 02. 2020
- 1 Vecné bremeno-právo prechodu, prejazdu motorovými vozidlami a v práve uloženia inžinierskych sietí cez pozemok parc. č. 482/207 v prospech každodobého vlastníka pozemkov parc. č. 482/300, 482/301, 482/413, 482/413 (G1-1393/2020), podľa V-324/2020 zo dňa 10. 02. 2020
- 1 Vecné bremeno-právo prechodu, prejazdu motorovými vozidlami a v práve uloženia inžinierskych sietí cez pozemok parc. č. 482/207 v prospech každodobého vlastníka pozemkov parc. č. 482/296, 482/297, podľa V-883/2020 zo dňa 02. 03. 2020
- 1 Vecné bremeno-právo prechodu, prejazdu motorovými vozidlami a v práve uloženia inžinierskych sietí cez pozemok parc. č. 482/207 v prospech každodobého vlastníka pozemku parc. č. 482/4, podľa V-1590/2020 zo dňa 06. 03. 2020
- 1 V zmysle znenia § 11 a § 43 Zákona č. 251/2012 Z. z. o energetike a o zmene zákonov sa k pozemku registra 'C' parc. č. 482/207 zriaďuje vecné bremeno zo zákona zodpovedajúce právu vstupu na uvedené pozemky v rozsahu nevyhnutnom na výkon povolenej činnosti a v práve zriaďovať na uvedených pozemkoch elektrické vedenia a elektroenergetické zariadenie distribučnej sústavy, v súlade s priloženým geometrickým plánom č. 413-2/2019, č. overenia G1-124/2020 zo dňa 03. 02. 2020, ZPMZ 3431, z dôvodu obmedzenia vlastníckeho práva k pozemkom vybudovaním elektroenergetických zariadení distribučnej sústavy, v prospech vlastníka tohto elektroenergetického zariadenia, spoločnosť Západoslovenská distribučná, a. s., Bratislava IČO: 36361518, podľa Z-1180/2020 zo dňa 18. 02. 2020
- 1 Vecné bremeno-právo prechodu, prejazdu motorovými vozidlami a v práve uloženia inžinierskych sietí cez pozemok parc. č. 482/207 v prospech každodobého vlastníka pozemku parc. č. 482/251, podľa V-885/2020 zo dňa 27. 04. 2020
- 1 Vecné bremeno-právo prechodu, prejazdu motorovými vozidlami a v práve uloženia inžinierskych sietí cez pozemok parc. č. 482/207 v prospech každodobého vlastníka pozemku parc. č. 482/269, podľa V-1796/2020 zo dňa 28. 04. 2020
- 1 V zmysle znenia § 11 Zákona č. 251/2012 Z. z. o energetike a o zmene zákonov sa k pozemku registra 'C' parc. č. 170/72 zriaďuje vecné bremeno zo zákona zodpovedajúce právu vstupu na uvedené pozemky v rozsahu nevyhnutnom na výkon povolenej činnosti a v práve zriaďovať na uvedených pozemkoch elektrické vedenia a elektroenergetické zariadenie distribučnej sústavy, v súlade s priloženým geometrickým plánom č. 43/2020, č. overenia G1-1898/2020 zo dňa 03. 11. 2020, ZPMZ 3689, z dôvodu obmedzenia vlastníckeho práva k pozemkom vybudovaním elektroenergetických zariadení distribučnej sústavy, v prospech vlastníka tohto elektroenergetického zariadenia, spoločnosť Západoslovenská distribučná, a. s., Bratislava IČO: 36361518, podľa Z-7656/2020 zo dňa 20. 11. 2020

- 1 Vecné bremeno - právo spočívajúce v povinnosti srpiet' na zaťaženej nehnuteľnosti parc. č. 436/1, 436/2
 - a) zriadenia a uloženie elektroenergetických zariadení,
 - b) užívanie, prevádzkovanie, údržbu, opravy, úpravy, rekonštrukcie, modernizácie a akékoľvek iné stavebné úpravy elektroenergetických zariadení a ich odstránenie v rozsahu vyznačenom v GP č. 203/2020 zo dňa 12. 10. 2020, úradne Overeným Okresným úradom Senec, katastrálny odbor dňa 10. 11. 2020 pod č. G1-1940/2020, ZPMZ č. 3674 v prospech Západoslovenská distribučná, a.s., Bratislava IČO: 36361518, podľa V-11160/2020 povolený dňa 16. 12. 2020
- 1 Vecné bremeno - právo spočívajúce v povinnosti srpiet' na zaťaženej nehnuteľnosti parc. č. 439/130,
 - a) zriadenia a uloženie elektroenergetických zariadení,
 - b) užívanie, prevádzkovanie, údržbu, opravy, úpravy, rekonštrukcie, modernizácie a akékoľvek iné stavebné úpravy elektroenergetických zariadení a ich odstránenie v rozsahu vyznačenom v GP č. 23/2020, úradne Overeného Okresným úradom Senec, katastrálny odbor dňa 30. 09. 2020 pod č. G1-1389/2020, ZPMZ č. 3593 v prospech Západoslovenská distribučná, a.s., Bratislava IČO: 36361518, podľa V-10877/2020 povolený dňa 21. 12. 2020
- 1 Vecné bremeno spočívajúce v povinnosti strpieť na zaťaženej parc. č. 469/359:
 - a) zriadenie a uloženie elektroenergetických zariadení na zaťaženej nehnuteľnosti,
 - b) užívanie, prevádzkovanie, údržbu, opravy, úpravy, rekonštrukcie, modernizácie a akékoľvek iné stavebné úpravy elektroenergetickej stavby a jej odstránenie,
 - c) vstup, prechod a prejazd peši, motorovými a nemotorovými dopr. prostriedkami, strojmi a mechanizmami oprávneným za účelom výkonu povolenej činnosti a činností uvedených v bode a) a b) (vecné bremeno v bode a) a b) sa vzťahuje na časť zaťaženej nehnuteľnosti v rozsahu vyznačenom v GP č. 69/2016, overený OÚ KO Senec pod č. 1837/2016 zo dňa 31.8.2016 a vecné bremeno v bode c) sa vzťahuje na celú zaťaženú nehnuteľnosť),
v prospech Západoslovenská distribučná, a. s., IČO 36361518, podľa V-415/2017 zo dňa 8.2.2017
- 1 Vecné bremeno-právo na
 - umiestnenie, prevádzku, údržbu, opravy a prípadnú demontáž príslušných častí rozvodov tepla na pozemku,
 - prechod (peši) a/alebo prejazd (osobnými vozidlami, nákladnými vozidlami alebo inými mechanizmami) cez pozemok k rozvodom tepla umiestneným na pozemku, k nehnuteľnosti pozemok parc. č. 133/3 v prospech každodobého vlastníka nebytového priestoru č. 1, prízemie, vch: 1A, v bytovom dome súp. č. 2327 na parc. č. 133/344, podiel na spoločných častiach a spoločných zariadeniach a spoluvlastnícky podiel k pozemku parc. č. 133/344 o veľkosti 3562/127684, podľa V-8428/2020 povolený dňa 04. 02. 2021
- 1 V zmysle znenia § 11 a § 43 Zákona č. 251/2012 Z. z. o energetike a o zmene zákonov sa k pozemku registra 'C' parc. č. 128/40 zriaďuje vecné bremeno zo zákona zodpovedajúce právu vstupu na uvedený pozemok v rozsahu nevyhnutnom na výkon povolenej činnosti a v práva zriaďovať na uvedené pozemky v rozsahu elektroenergetické zariadenie distribučnej sústavy, v súlade s priloženým geometrickým plánom č. 246-2/2017, č. overenia 1214/2018 zo dňa 20. 06. 2018, ZPMZ 2925, z dôvodu obmedzenia vlastníckeho práva k pozemkom vybudovaním elektroenergetických zariadení distribučnej sústavy, v prospech vlastníka tohto elektroenergetického zariadenia, spoločnosti Západoslovenská distribučná, a. s., Bratislava IČO: 36361518, podľa Z-4082/2018 zo dňa 19. 07. 2018

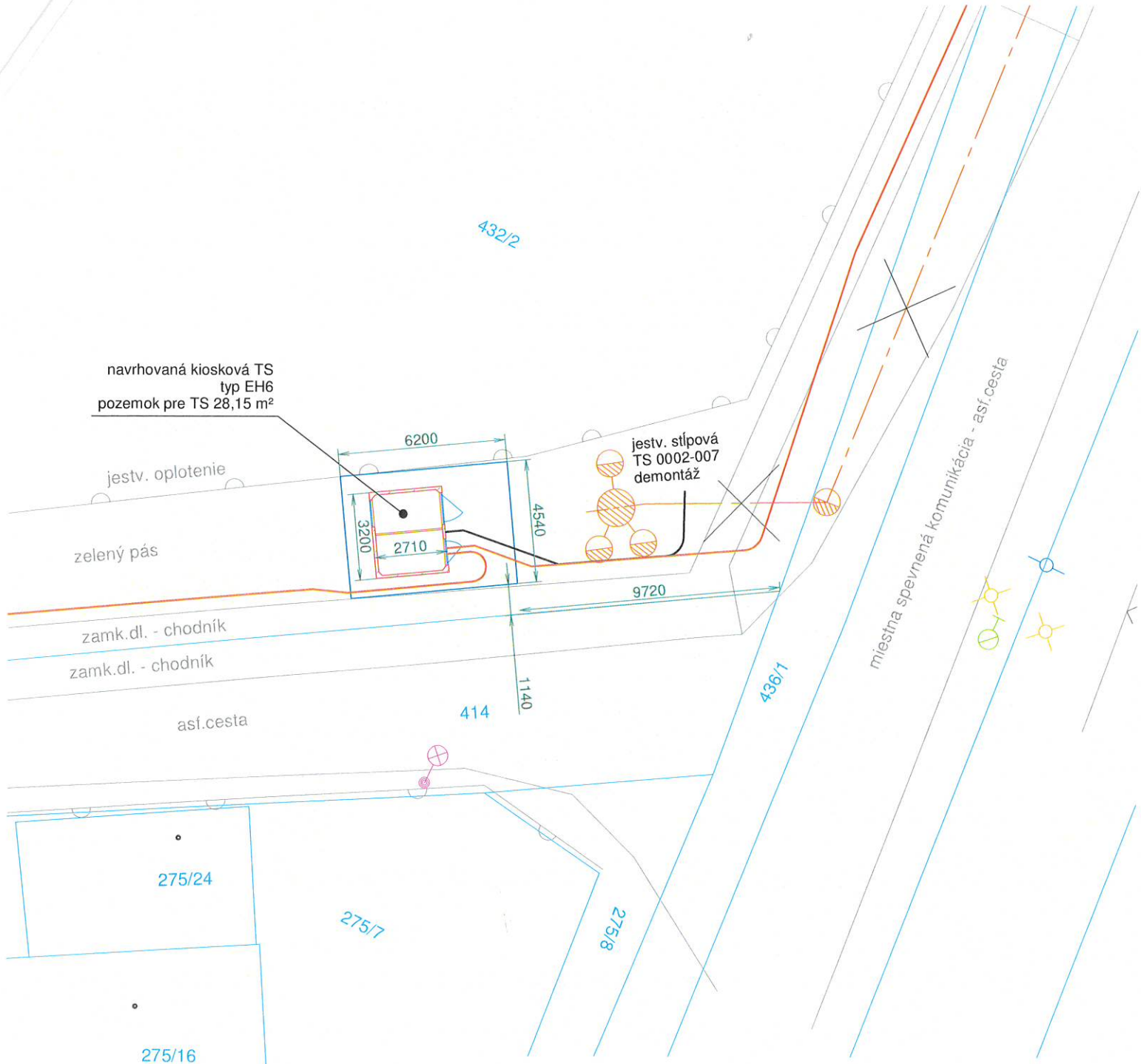
Iné údaje:

NA P.C.298/3 BUD. ATU.
 Pozemky v užívaní poľn.org. -vl.č.75,752,758
 GP 13987836-5/96-4
 Právo prechodu na parc.č.431/18 vyznačené na LV 621
 Gp č. 99/2003
 Gp č. 31/03
 Gp č. 30/2002
 Bytový dom na LV 1235
 Bytovka na LV 1326
 GP 1/05
 Gp č. 32-2004
 GP č. 58/2004
 Gp č. 13/2003
 Gp č. 31437966-37/2006
 Gp č.160/2005
 Geometrický plán č. 56/2005 zo dňa 19.8.2005
 GP č. 190/2008 zo dňa 22.10.2008
 GP č. 162/2007 zo dňa 15.10.2007


- 1 GP č.13987836-5/97 -115/98
- 1 GP č.5/99
- 1 GP 4/99
- 1 GP č.13987836-28/97
- 1 Stavba na p.č.1 na LV 2
- 1 gp č.6/99
- 1 GP č. 5/00, Obytný dom na LV 906
- 1 GP č.41/2001
- 1 GP č. 1/2001
- 1 Gp č. 26/2000
- 1 GP č. 21/2001

- 1 Gp č. 45/2005
- 1 Gp č.7/2006
- 1 Gp č. 49/2006
- 1 GP č.126/2006 zo dňa 30.11.2006
- 1 GP č. 110/2007 zo dňa 11.6.2007
- 1 Z 2164/07 Rozhodnutie 2-2065/2007 zo dňa 28.6.2007 o zrušení súpisného čísla - v.z. 488/07
- 1 Z 2074/07 - ŠFRB -výmaz č.108/1192/05 zo dňa 19.6.2007 záj práva V 2308/05, výmaz 108/117/04 zo dňa 19.6.2007 záj.práva V 2215/04 - v.z. 490/07
- 1 Nájomná zmluva zo dňa 25.7.2007 na pozemok na parc.č. 177/8 v prospech T-mobile Slovensko, a.s., (IČO: 35 705 019) na dobu od 1.8.2007 do 31.7.2027, N-14/07
- 1 GP č. 19/2006 zo dňa 24.10.2006
- 1 GP č. 476/2007 zo dňa 17.10.2007
- 1 GP č. 203/2007 zo dňa 5.3.2007
- 1 Rozhodnutie Obvodného pozemkového úradu č.605/2008/Fr. zo dňa 3.12.2008 o zmene druhu pozemku, R-1142/08
- 1 Rozhodnutie Obvodného pozemkového úradu č. 2006/1903-Gal zo dňa 5.10.2006 o zmene druhu pozemku, Z-3201/06
- 1 GP číslo 3/2010 zo dňa 04.08.2010 (č. overenia 1160/2010), Z - 5195/2010.
- 1 Gp č. 614/2011 zo dňa 23. 9. 2011, podľa Z-5223/2011 zo dňa 21. 11. 2011
- 1 Gp č. 30/2008 zo dňa 3. 10. 2008, podľa Z-5776/2012 zo dňa 12. 12. 2012
- 1 GP č. 51/2013, č. overenia 1283/13 zo dňa 13.9.2013. ZPMZ 1975, Z-5282/13
- 1 GP č.132/2013, č. overenia 1977/13 zo dňa 10.12.2013, ZPM 2001, Z-6880/13
- 1 GP č.26/2015, č. overenia 222/15 zo dňa 18.2.2015, ZPM 2176, ZPM 2176, V-1728/15
- 1 Geometrický plán č.48/2014 , č. overenia 897/2014 zo dňa 28.5.2014, ZPM 2072, V-6604/15
- 1 Geometrický plán č.13/2016, č. overenia 293/16 zo dňa 24.2.2016, ZPM 2356, Z-1990/16
- 1 Rozhodnutie č. j.: Výst. 2247-117-DL-16Ba zo dňa 23.6.2016, Z-5859/16
- 1 Geometrický plán č. 646/16 zo dňa 13.4.2016, ZPMZ č. 2382, Z-5859/16
- 1 Geometrický plán č. 1456/16 zo dňa 14.7.2016, ZPMZ č. 2436, V-9468/16
- 1 Geometrický plán č. 2614/2016 zo dňa 24.11.2016, ZPMZ č. 2540, V-2356/2017
- 1 Geometrický plán č. 168/2017 zo dňa 7.2.2017, ZPMZ č. 2581, Z-1445/2017
- 1 Rozhodnutie OU-SC-PLO-2017/4452 zo dňa 22.3.2017, Z-2155/2017
- 1 Geometrický plán č. 963/2017 zo dňa 29.5.2017, ZPMZ č. 2639, V-5316/2017
- 1 Gp č. 1651/2017 zo dňa 21. 09. 2017 (ZPMZ č. 2705), podľa V-284/2018 zo dňa 20. 02. 2018 (p. v. z. 214/2018)
- 1 Gp č. 2509/2017 zo dňa 18. 12. 2017 (ZPMZ č. 2811), podľa Z-108/2018 zo dňa 05. 01. 2018 (p. v. z. 257/2018)
- 1 Gp č. 2209/2017 zo dňa 15. 11. 2017 (ZPMZ č. 2789), podľa Z-1090/2018 zo dňa 21. 02. 2018 (p. v. z. 374/2018)
- 1 Gp č. 196/2018 zo dňa 12. 02. 2018 (ZPMZ č. 2821), podľa V-2621/2018 zo dňa 16. 05. 2018
- 1 Gp č. 628/2018 zo dňa 12. 04. 2018 (ZPMZ č. 2877), podľa Z-2520/2018 zo dňa 07. 05. 2018
- 1 Gp č. 881/2018 zo dňa 16. 05. 2018 (ZPMZ č.2891), podľa V-5986/2018 zo dňa 26. 07. 2018
- 1 Právo vstupu, prechodu peši a prejazdu všetkými osobnými a nákladnými motorovými vozidlami a inými spôsobmi a priestriedkami v neobmedzenom rozsahu cez pozemok parc. č. 133/350 a 133/500, 133/501, 133/502 (Gp 1464/18) v prospech každodobého vlastníka pozemkov (novovzniknuté pozemky parc. č. 133/453, podľa Gp č. 881/2018 zo dňa 16. 05. 2018, ZPMZ č. 2891, podľa V-5986/2018 zo dňa 26. 07. 2018), podľa V-7773/2017 zo dňa 09. 10. 2017
- 1 Gp č.k. 1464/18 zo dňa 23.07.2018, ZPMZ 2755, R-1390/2018
- 1 Rozhodnutie OU SC PLO č. 2018/13708/Han zo dňa 22. 10. 2018 o zmene druhu pozemku, podľa R-1815/2018 zo dňa 23. 10. 2018
- 1 Geometrický plán č. ov. 1390/2018 zo dňa 12.07.2018, ZPMZ č. 2634 k V-7355/2018
- 1 G1- 738/2020 overený dňa 03. 06. 2020, ZPMZ č. 3520, podľa R-1095/2020 zo dňa 08. 07. 2020
- 1 Rozhodnutie OU SC PLO č. 2020/12358 právoplatné dňa 06. 07. 2020 o zmene druhu pozemku, podľa R-1095/2020 zo dňa 08. 07. 2020
- 1 Rozhodnutie OU SC PLO č. 2020/12441 právoplatné dňa 10. 07. 2020 o zmene druhu pozemku, podľa R-1147/2020 zo dňa 14. 07. 2020
- 1 Rozhodnutie OU SC PLO č. 2019/8398/Han právoplatné dňa 03. 06. 2020 o zmene druhu pozemku, podľa R-1336/2020 zo dňa 13. 08. 2020
- 1 G1-856/2020 overený dňa 15. 06. 2020, ZPMZ č. 3547, podľa Z-5698/2020 zo dňa 14. 10. 2020
- 1 Právo uloženia inžinierskych sietí (rozvody vody a prípojky, elektrické rozvody, verejné osvetlenie), vybudovania komunikácie, spevnených plôch, chodníka a právo vstupu, prechodu a prejazdu cez pozemky parc.č. reg. 'E' 1071/15, 1071/20 v rozsahu vyznačenom v Gp č. 27/2019, úradne overenom dňa 03.04.2019 pod č.k. 443/2019 ZPMZ 3111, v prospech každodobého vlastníka pozemku parc.č. 482/207, podľa V-5131/2019 zo dňa 16.07.2019
- 1 Oznámenie o zrušení súp. č. 62-2764/2020, potvrdenie o odstránení stavby 204/349-1702/2020/2/MK, podľa Z-2441/2020 zo dňa 22. 04. 2020
- 1 G1-2180/2020 overený dňa 02. 12. 2020, ZPMZ č. 3759, podľa R-304/2021 zo dňa 01. 03. 2021

Poznámka:
Bez zápisu.



PRED REALIZÁCIOU ZEMNÝCH PRÁČ, INVESTOR SPOLU S DODÁVATEĽOM STAVBY ZABEZPEČÍ VYTÝČENIE PODZEMNÝCH INŽINIERSKÝCH SIETÍ

Zodpovedný projektant:	Ing. Tibor Ravas	 V.P.Tótha 30, 905 01 Senica M +421-919 262 001 e-mail: pataksro@gmail.com					
Projektant:	Mgr. Rastislav Paták						
Miesto stavby/ Kataster:	Miloslavov						
Investor / Objednávateľ:	Západoslovenská distribučná, a.s.						
Stavba:	BA_Miloslavov, A.Dvor, L228-437, VNK, TS, NNK						
Súbor/Objekt:	SO 01 - podzemné vedenie PS 01 - transformačná stanica VN/NN						
Obsah:	Detail osadenia TS						
Číslo zákazky:	Dátum:	Revízia:	Mierka:	Formát:	Stupeň:	Sada č.	Výkres č.
L13.0119.18.0007	02/2021	00	1:200	1A4	SP		

306/40



OBEC MILOSLAVOV
Radničné námestie 181/1, 900 42 Miloslavov

V Miloslavove 26.07.2021

Uznesenie č. 109 zo dňa 24.06.2021

Obecné zastupiteľstvo obce Miloslavov na svojom zasadnutí a po prerokovaní predloženého materiálu schvaľuje návrh budúcej kúpnej zmluvy medzi Budúcim kupujúcim: Západoslovenská distribučná a.s., Čulenova 6, 816 47 Bratislava, IČO: 36 361 518 a Obcou Miloslavov ako Budúcim predávajúcim. Budúcim predmetom predaja bude novovytvorená parcela o výmere cca 29 m², ktorá bude na náklady Budúceho kupujúceho odčlenená geometrickým plánom z pôvodnej parcely vo vlastníctve obce Miloslavov, Radničné námestie 181/1, 900 42 Miloslavov - parc. č. 432/2 vedená na LV č. 440, katastrálne územie Miloslavov, za účelom výstavby stavebného objektu, menovite: PS 01 – transformačná stanica. Zmluvný záväzok strán vznikne účinným uzavretím zmluvy o uzavretí budúcej kúpnej zmluvy, vecno-právne účinky prevodu vlastníctva založí kúpna zmluva uzavretá v zmysle ustanovení zmluvy o budúcej kúpnej zmluve. Predaj Budúceho predmetu predaja sa uskutoční na základe písomnej kúpnej zmluvy podľa podmienok dojednaných v zmluve o uzavretí budúcej kúpnej zmluvy, kúpna cena stanovená dohodou zmluvných strán vo výške 60,- Eur za 1m² skutočnej výmery Budúceho predávaného pozemku.

prítomní poslanci : 5 – Ing. Tatiana Cabalová, PhD., JUDr. Lucia Falbová , Ing. Jarmila Grujbárová, Ivan Húska, Milan Matušek

za: 5 – Ing. Tatiana Cabalová, PhD., JUDr. Lucia Falbová , Ing. Jarmila Grujbárová, Ivan Húska, Milan Matušek


proti: 0

zdržal sa: 0

neprítomný/á, í, ý/: 2 – Ing. Renáta Bačová, LL.M., Ing. Martin Majerech

Uznesenie bolo schválené.

Za správnosť zodpovedá: Ing. Mária Boháčová



Milan Baďanský
starosta obce