

Č.VDZ	Lokalita / Ulica	Správca komunikácie	Vodorovné DZ		Parametre [m, m <sup>2</sup> ] <sup>*2</sup>			Farba <sup>*3</sup>	Poznámka
			Typ	Stav <sup>*1</sup>	Dĺžka [m]	Šírka [m]	Plocha [m <sup>2</sup> ]		
v050	Lipový park (III/1054)	RSC BSK	610	Vyhovuje	8	3	12,00		
v053	Lipový park (III/1054)	RSC BSK	610	Vyhovuje	6	3	9,00		*Červený podklad
v063	Oblačná	Obec	610	Vyhovuje	5	3	7,50		
v064	Oblačná	Obec	610	Vyhovuje	5	3	7,50		
v073	Morušová	Obec	610	Vyhovuje	5	3	7,50		
v078	Obchodná	Obec	622 4x	Vyhovuje	5	3,6	7,44		
v080	Obchodná	Obec	610	Vyhovuje	6	3	9,00		
v081	Hlavná (III/1054)	RSC BSK	610	Vyhovuje	6	3	9,00		
v082	Hlavná (III/1054)	RSC BSK	610	Vyhovuje	6	3	9,00		
v087	Hlavná (III/1055)	RSC BSK	610	Vyhovuje	6	3	9,00		*Červený podklad
v114	Agátová	Obec	622	Vyhovuje	6,5	2,2	2,51		
v119	Staničná	Obec	610	Vyhovuje	5	3	7,50		
v122	Športová	Obec	622 2x	Vyhovuje	6,5	2,2	3,55		
v124	Pivonková	Obec	610	Vyhovuje	6	3	9,00		
v125	Ľaliová	Obec	610	Vyhovuje	7	3	10,50		
v126	Astrová	Obec	622	Vyhovuje	6,5	2,2	2,51		
v132	Olivová	Obec	610	Vyhovuje	7	3	10,50		
v133	Olivová	Obec	610	Vyhovuje	6	3	9,00		
v138	Slničnicová	Obec	610	Vyhovuje	6	3	9,00		
v155	Centrálňa (III/1054)	RSC BSK	610	Vyhovuje	6	3	9,00		*Červený podklad
v157	Centrálňa (III/1054)	RSC BSK	610	Vyhovuje	7	3	10,50		
VÝKAZ VDZ	Vodorovné dopravné značenie (ks)	Existujúce Vyhovuje		21	Ostatné		Ostatné		
		Existujúce Obnoviť		106	610	81	621	5	
		Novonavrhované		80	622	2	604	0	
		Na odstránenie		10	v270	0	605	1	

Č.VDZ	Lokalita / Ulica	Správca komunikácie	Vodorovné DZ		Parametre [m, m <sup>2</sup> ] <sup>*2</sup>			Farba <sup>*3</sup>	Poznámka
			Typ	Stav <sup>*1</sup>	Dĺžka [m]	Šírka [m]	Plocha [m <sup>2</sup> ]		







**Legenda:****\*1 Vodorovné dopravné značenie - Stav VDZ**

Vyhovuje	dopravné značenie je vyhovujúce a plní svoju funkciu
<b>Obnoviť</b>	dopravné značenie je vyblednuté alebo slabé, navrhnuté na obnovu
<b>Zvýrazniť</b>	dopravné značenie zvýrazniť červeným podkladom, reflexnou farbou alebo iným spôsobom
<b>Pridať</b>	dopravné značenie neexistuje, navrhnuté na pridanie
<b>Odstrániť</b>	vodorovné dopravné značenie navrhnuté na odstránenie

**\*2 Parametre - Popis**

Dĺžka [m]	Dĺžka dopravného značenia
Šírka [m]	Šírka dopravného značenia
Plocha [m <sup>2</sup> ]	Plocha spotrebovanej farby






**\*3 Farba - Typ**

	vodorovné dopravné značenie - Biele
	vodorovné dopravné značenie - Biele + červené
	vodorovné dopravné značenie - Žlté
	vodorovné dopravné značenie - Zelené
	vodorovné dopravné značenie - šedá (na odstránenie)
	Označenie pre dopravné zariadenia - Spomaľovacie prahy

**\*Farba písma**

Čierna	existujúca značka
<b>Červená</b>	novonavrhovaná značka
<b>Oranžová</b>	odstránenie značky

**\*Farba pozadia**

	zrušená položka / číslo sa nenachádza na výkrese
	V správe VÚC (Regionálna správa ciest)
	V správe SSC
	V správe Obce
	<b>Súrne doplniť značenie! Nebezpečná situácia</b>